



PQ 3+095



PQ 4+795



PQ 3+545



PQ 5+465





PQ 5+690



PQ 6+125



PQ 6+000



PQ 6+460



## DADES IDENTIFICATIVES

Codi	Nom del camí
17	Camí dels Verdaguers

Extrem i topònim inicial	Extrem i topònim final
Camí	Camí
Camí de Argençola a Clariana (16) PQ 0+453	Camí d'Argençola a Clariana (16) PQ 5+982

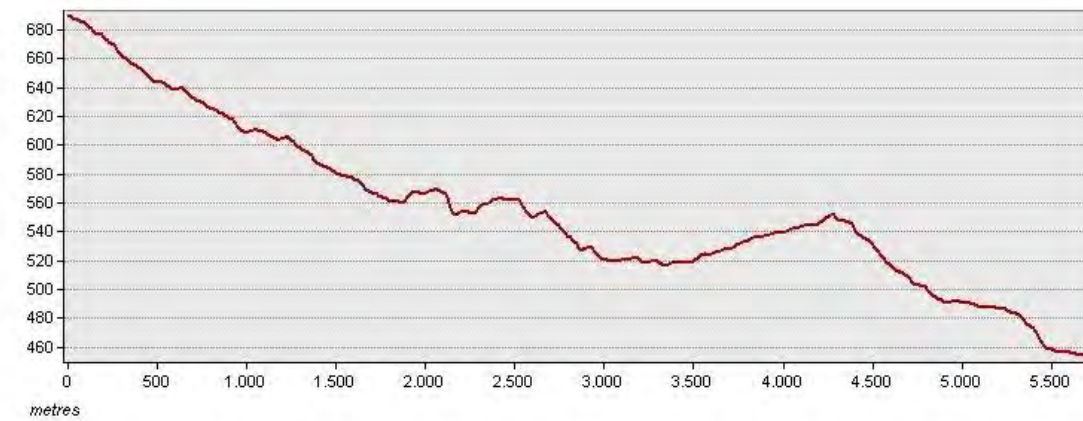
## SITUACIÓ



## FOTOGRAFIA



## PERFIL LONGITUDINAL



## DADES GENERALS

ESTAT I GEOMETRIA		DADES FUNCIONALS	
<b>General:</b>	Camí en un estat acceptable	<b>Tipologia de camí:</b>	Pista forestal
<b>Longitud:</b>	5.719 m	<b>Restricció de circulació:</b>	Cap restricció
<b>Amplada mitjana:</b>	3,53 m		

## DESCRIPCIÓ I OBSERVACIONS

Camí que s'inicia al PQ 0+453 del camí 16 i finalitza el seu recorregut al PQ 5+982 del mateix camí 16. Aquest camí ofereix un recorregut alternatiu al camí 16, traçant gran part del recorregut al costat de la línia de terme i sobre un camí en estat acceptable, on s'hi pot circular però hi ha alguns desperfectes al ferm que produeixen dificultats a la circulació. El camí no conté cap restricció de pas.

## INVENTARI D'ELEMENTS

AMPLADES						
PQ:	Tipologia	Estat	Material	Marge	Metres	Observacions
0	344				3,8	
344	1760				3	
1760	1815				4	
1815	2540				3,6	
2540	4595				4	
4595	5025				3,5	
5025	5415				3	
5415	5520				3,5	
5520	5719				2,8	

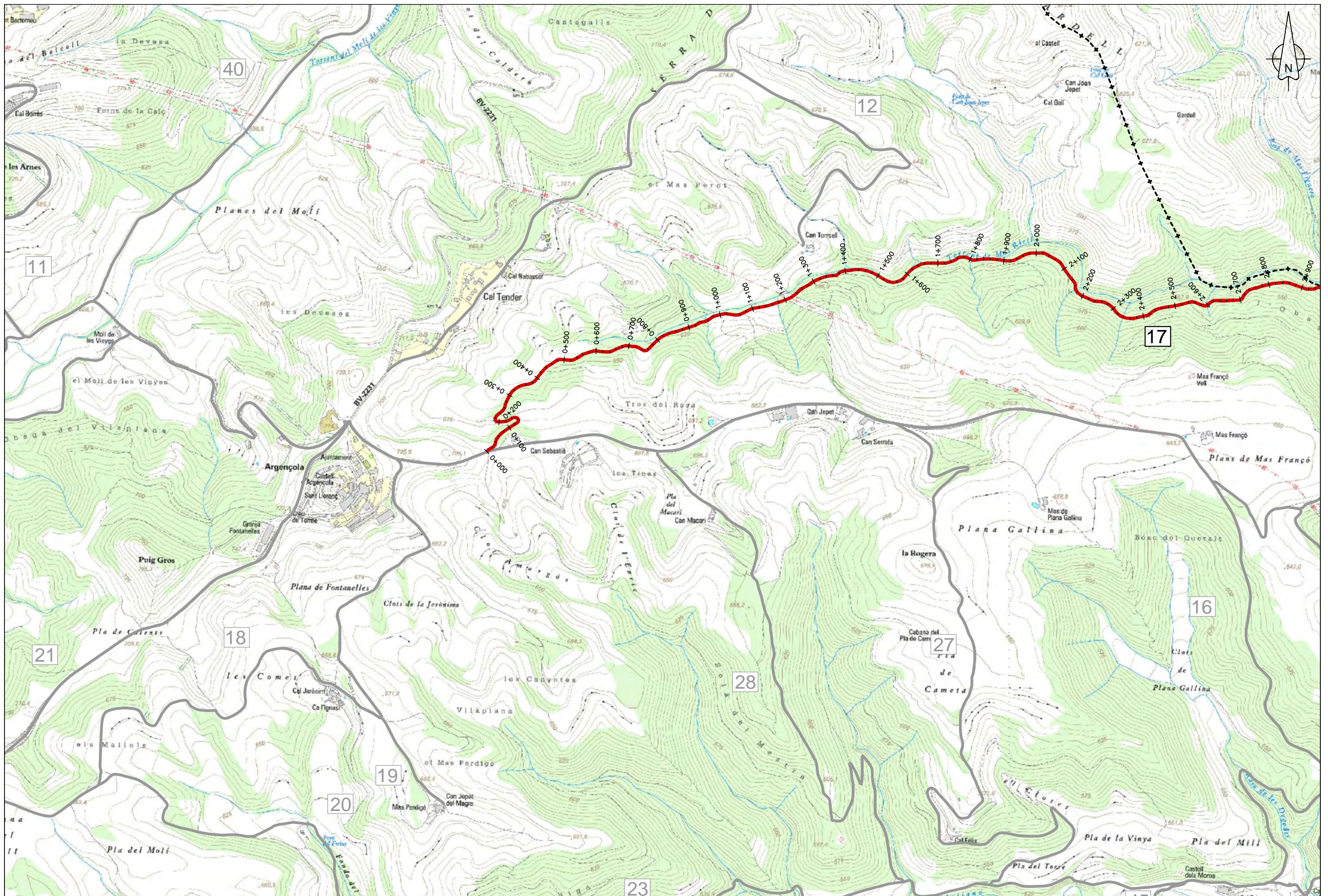


**FERM**

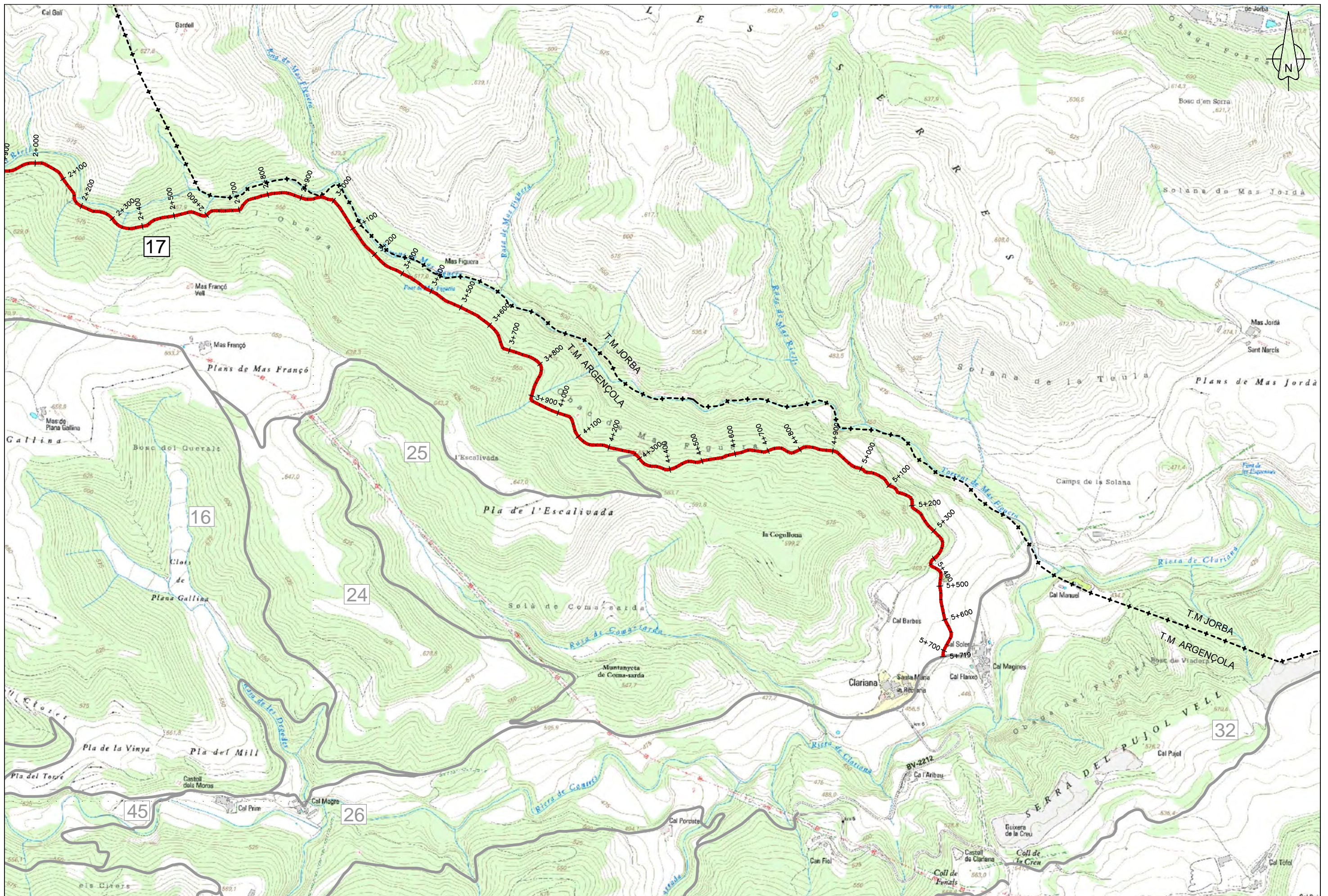
<b>PQ:</b>	<b>Tipologia</b>	<b>Estat</b>	<b>Material</b>	<b>Marge</b>	<b>Metres</b>	<b>Observacions</b>
0	5719		De terra sense tractament			





---









 <b>Diputació Barcelona</b>   Àrea de Territori i Sostenibilitat	Direcció de l'estudi  Valentín Aceña Ramos Cap de l'Oficina Tècnica de Planificació i Actuació en Infraestructures	 Marta Hernandez Gervilla Enginyera Agrònoma	L'Enginyer de Camins, Canals i Ports Autor del projecte  Signat: Eduard Cot de Torres	Títol de l'estudi <b>CATÀLEG DE CAMINS MUNICIPALS D'ARGENÇOLA (ANOIA)</b>	Codi <b>3453-PL-01</b>	Títol del plànol <b>PLANTA GENERAL. CAMÍ 17</b>	Plànol <b>1</b>
	Escala A-3 1/10.000 A-1 1/5.000	Data <b>DESEMBRE 2016</b>	Full 2 de 2				





PQ 0+000



PQ 0+805



PQ 0+620



PQ 1+065





PQ 1+900



PQ 3+770



PQ 3+475



PQ 4+370





PQ 4+615



PQ 5+390



PQ 4+940



PQ 5+685

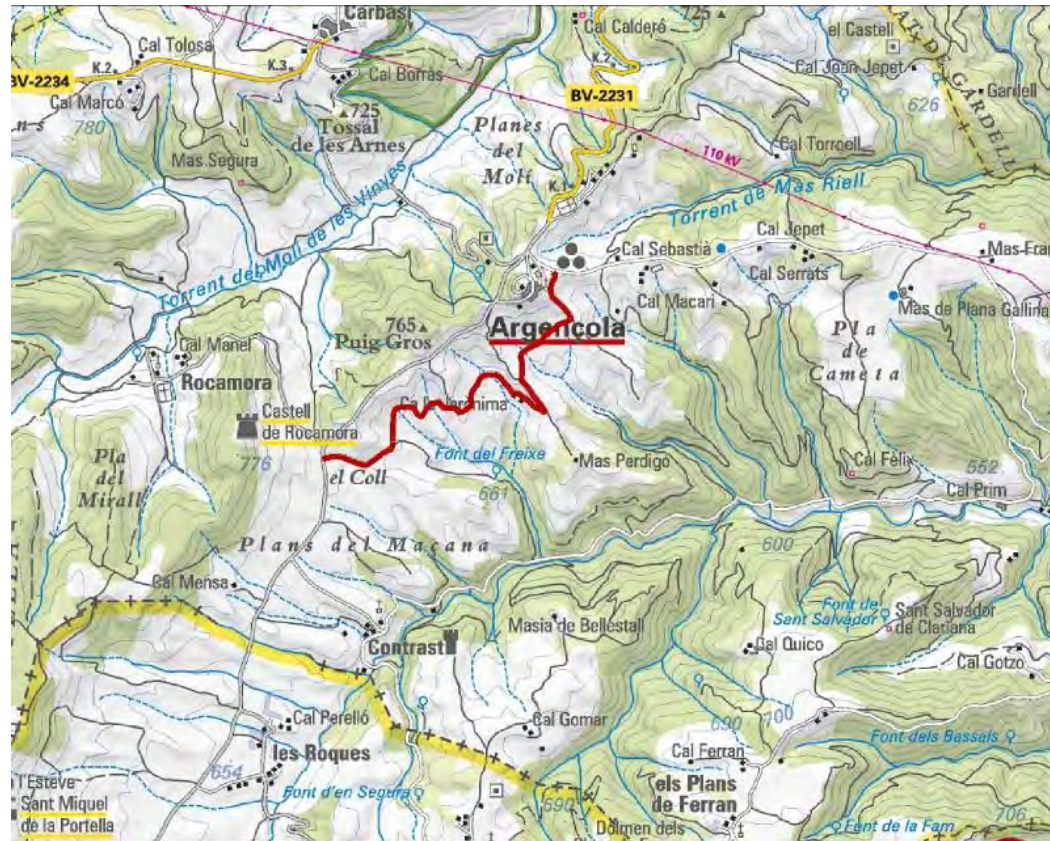


## DADES IDENTIFICATIVES

Codi	Nom del camí
18	Camí de Ca la Jerònima al Coll

Extrem i topònim inicial	Extrem i topònim final
Camí	Camí
Camí de Argençola a Clariana (16) PQ 0+180	Camí de la Font del Freixe (20) PQ 1+307

## SITUACIÓ



## DADES GENERALS

ESTAT I GEOMETRIA		DADES FUNCIONALS	
<b>General:</b>	Camí en mal estat de conservació	<b>Tipologia de camí:</b>	Camí rural
<b>Longitud:</b>	2.732 m	<b>Restricció de circulació:</b>	Cap restricció
<b>Amplada mitjana:</b>	3,09 m		

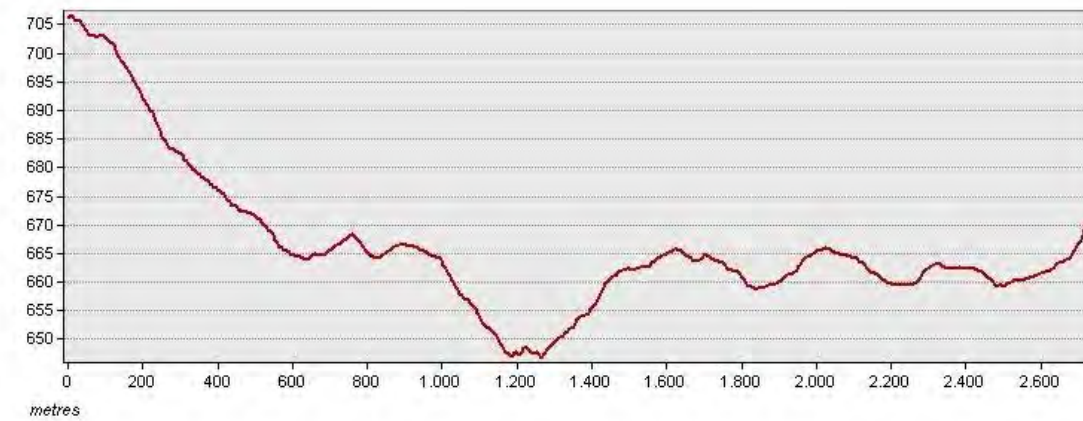
## DESCRIPCIÓ I OBSERVACIONS

Camí que s'inicia al PQ 0+180 del camí 16 i finalitza el seu recorregut al PQ 1+307 del camí 20. Aquest camí de traçat força sinuós conté tres parts clarament diferenciables. El primer tram està en bon estat de conservació i porta cap al camí 19 i cap a la finca de Ca l'Ignasi i Cal Jerònim. S'observa que aquest tram s'utilitza amb certa regularitat i és per això que està en bon estat. Passada la finca de Cal Jerònim comença un tram en mal estat de conservació, amb pedres sobre el paviment i terreny molt irregular. Aquest tram té una longitud aproximada de 300 metres. Passat aquest tram, el camí torna a estar en bon estat de conservació. El camí no conté cap restricció de pas.

## FOTOGRAFIA



## PERFIL LONGITUDINAL



## INVENTARI D'ELEMENTS

AMPLADES						
PQ:	Tipologia	Estat	Material	Marge	Metres	Observacions
0	175				3,8	
175	1000				3	
1000	1365				2,4	
1365	1735				2,7	
1735	2175				3,8	
2175	2345				3	
2345	2570				3,4	
2570	2732				3	

## FERM

PQ:	Tipologia	Estat	Material	Marge	Metres	Observacions
0	1320		Capa de rodadura de tot-ú			

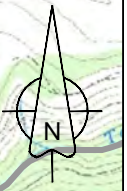
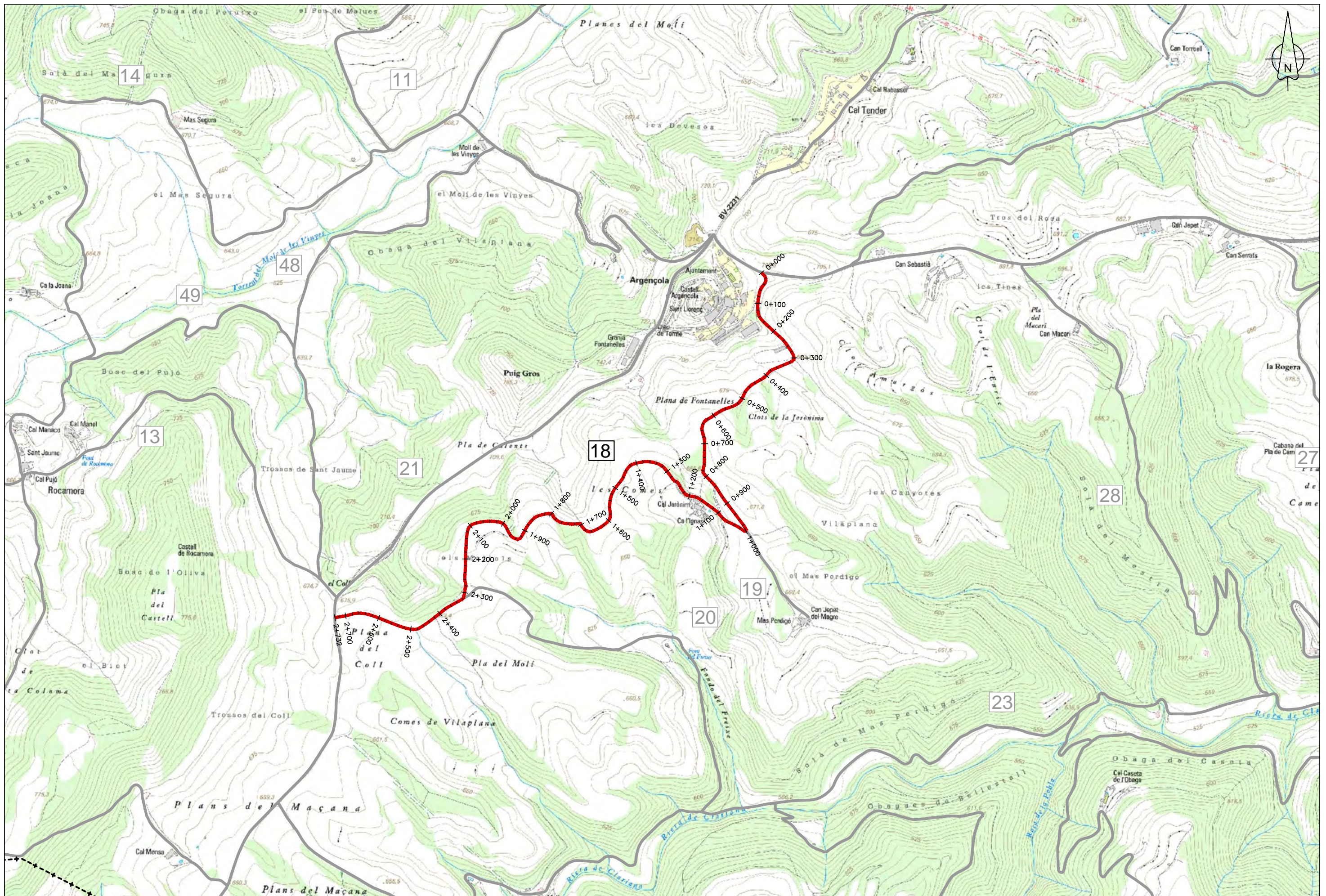





**FERM**

<b>PQ:</b>		<b>Tipologia</b>	<b>Estat</b>	<b>Material</b>	<b>Marge</b>	<b>Metres</b>	<b>Observacions</b>
1320	1815	De terra sense tractament					
1815	2732	Capa de rodadura de tot-ú					

---





 <b>Diputació Barcelona</b>   Àrea de Territori i Sostenibilitat	Direcció de l'estudi  Valentín Aceña Ramos Cap de l'Oficina Tècnica de Planificació i Actuació en Infraestructures	L'Enginyer de Camins, Canals i Ports Autor del projecte  Signat: Eduard Cot de Torres	Títol de l'estudi <b>CATÀLEG DE CAMINS MUNICIPALS D'ARGENÇOLA (ANOIA)</b>	Codi <b>3453-PL-01</b>	Títol del plànol <b>PLANTA GENERAL. CAMÍ 18</b>	Plànol <b>1</b>
	Escala A-3 1/10.000 A-1 1/5.000	Data <b>DESEMBRE 2016</b>	Full <b>1 de 1</b>			





PQ 0+000



PQ 1+230



PQ 0+790



PQ 1+365





PQ 1+430



PQ 2+115



PQ 1+870



PQ 2+345



## DADES IDENTIFICATIVES

Codi	Nom del camí
19	Camí del Mas Perdigó
Extrem i topònim inicial	Extrem i topònim final
Camí	Casa aïllada o grup de cases
Camí de Ca la Jerònima al Coll (18) PQ 1+000	Mas Perdigó

## SITUACIÓ



## DADES GENERALS

ESTAT I GEOMETRIA		DADES FUNCIONALS	
<b>General:</b>	Camí en bon estat amb irregularitats	<b>Tipologia de camí:</b>	Camí rural
<b>Longitud:</b>	312 m	<b>Restricció de circulació:</b>	Cap restricció
<b>Amplada mitjana:</b>	3,20 m		

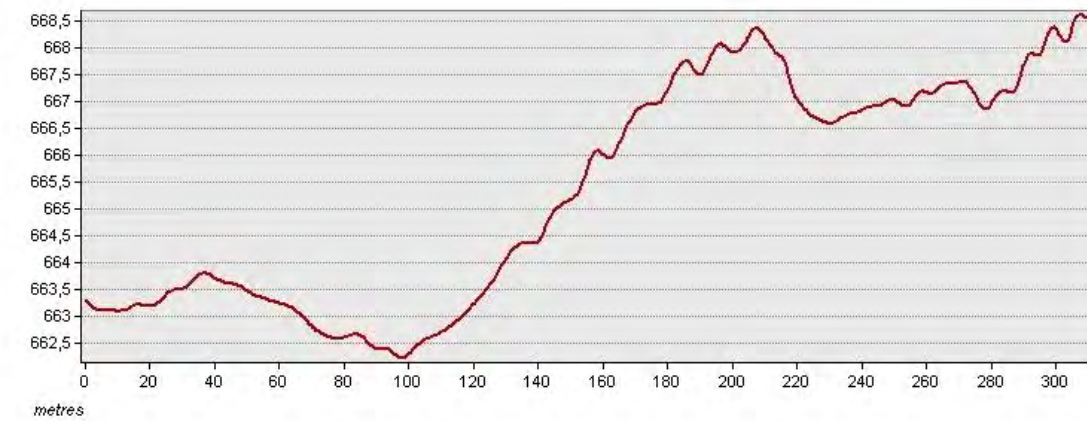
## DESCRIPCIÓ I OBSERVACIONS

Camí que s'inicia al PQ 1+000 del camí 18 i que finalitza el seu recorregut a la finca privada del Mas Perdigó. Aquest camí està en bon estat de conservació si bé conté algunes irregularitats superficials menors. El camí no conté cap restricció de pas.

## FOTOGRAFIA



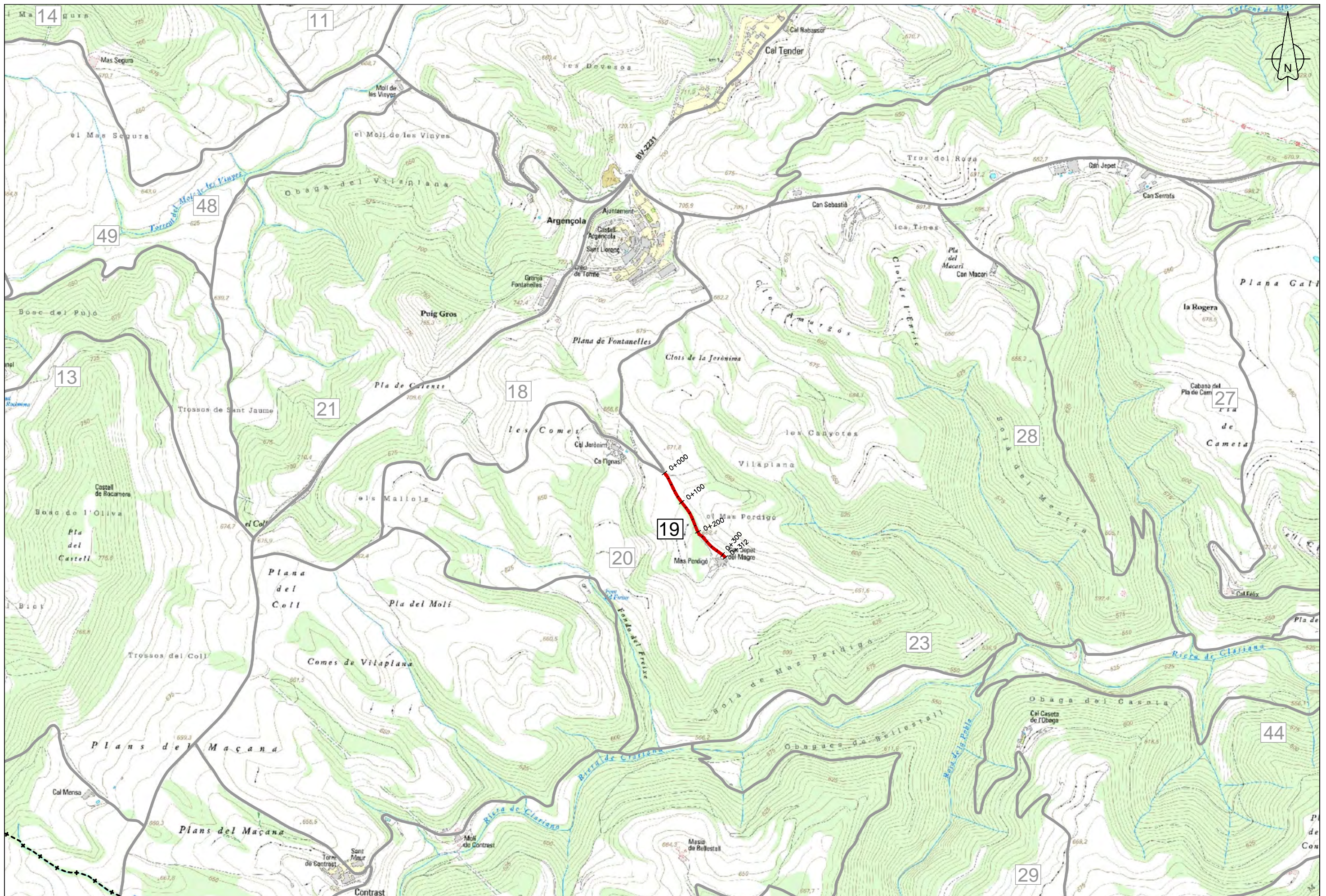
## PERFIL LONGITUDINAL







## INVENTARI D'ELEMENTS

AMPLADES						
PQ:	Tipologia	Estat	Material	Marge	Metres	Observacions
0	312				3,2	
FERM						
PQ:	Tipologia	Estat	Material	Marge	Metres	Observacions
0	312		Capa de rodadura de tot-ú			





 <b>Diputació Barcelona</b>   Àrea de Territori i Sostenibilitat	Direcció de l'estudi  Valentin Aceña Ramos Cap de l'Oficina Tècnica de Planificació i Actuació en Infraestructures	 Marta Hernandez Gervilla Enginyera Agrònoma	L'Enginyer de Camins, Canals i Ports Autor del projecte  Signat: Eduard Cot de Torres	Títol de l'estudi <b>CATÀLEG DE CAMINS MUNICIPALS D'ARGENCÒLA (ANOIA)</b>	Codi <b>3453-PL-01</b>	Títol del plànol <b>PLANTA GENERAL. CAMÍ 19</b>	Plànol <b>1</b>
	Escala A-3 1/10.000 A-1 1/5.000	Data <b>DESEMBRE 2016</b>	Full <b>1 de 1</b>				





PQ 0+000



PQ 0+220



PQ 0+145



### DADES IDENTIFICATIVES

<b>Codi</b>	<b>Nom del camí</b>
20	Camí de la Font del Freixe
<b>Extrem i topònim inicial</b>	<b>Extrem i topònim final</b>
Camí	Camí
Riera de Clariana al Contrast (23) PQ 3+810	Camí de Ca la Jerònima al Coll (18) PQ 2+316

### SITUACIÓ



### DADES GENERALS

ESTAT I GEOMETRIA		DADES FUNCIONALS	
<b>General:</b>	Camí en mal estat de conservació	<b>Tipologia de camí:</b>	Pista forestal
<b>Longitud:</b>	1.307 m	<b>Restricció de circulació:</b>	Cap restricció
<b>Amplada mitjana:</b>	3,23 m		

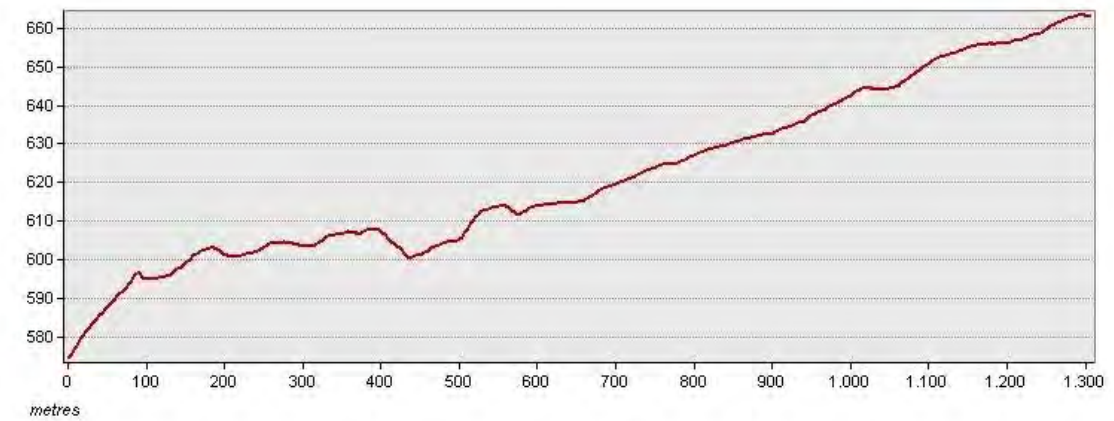
### DESCRIPCIÓ I OBSERVACIONS

Camí que s'inicia al PQ 3+810 del camí 23 i que finalitza el seu recorregut al PQ 2+316 del camí 18. Aquest camí, de traçat sinuós i constantment ascendent, traça el seu recorregut paral·lel al Fondo del Freixe. El tram inicial del camí està en mal estat de conservació, amb una forta pendent ascendent i moltes pedres de tots tamanys que dificulten la circulació. Passats els primers 100 metres el camí es suavitza i la resta del recorregut està en bon estat de conservació, amb algunes irregularitats superficials com bonyes, vegetació i amplada no constant. El camí no conté cap restricció de pas.

### FOTOGRAFIA



### PERFIL LONGITUDINAL



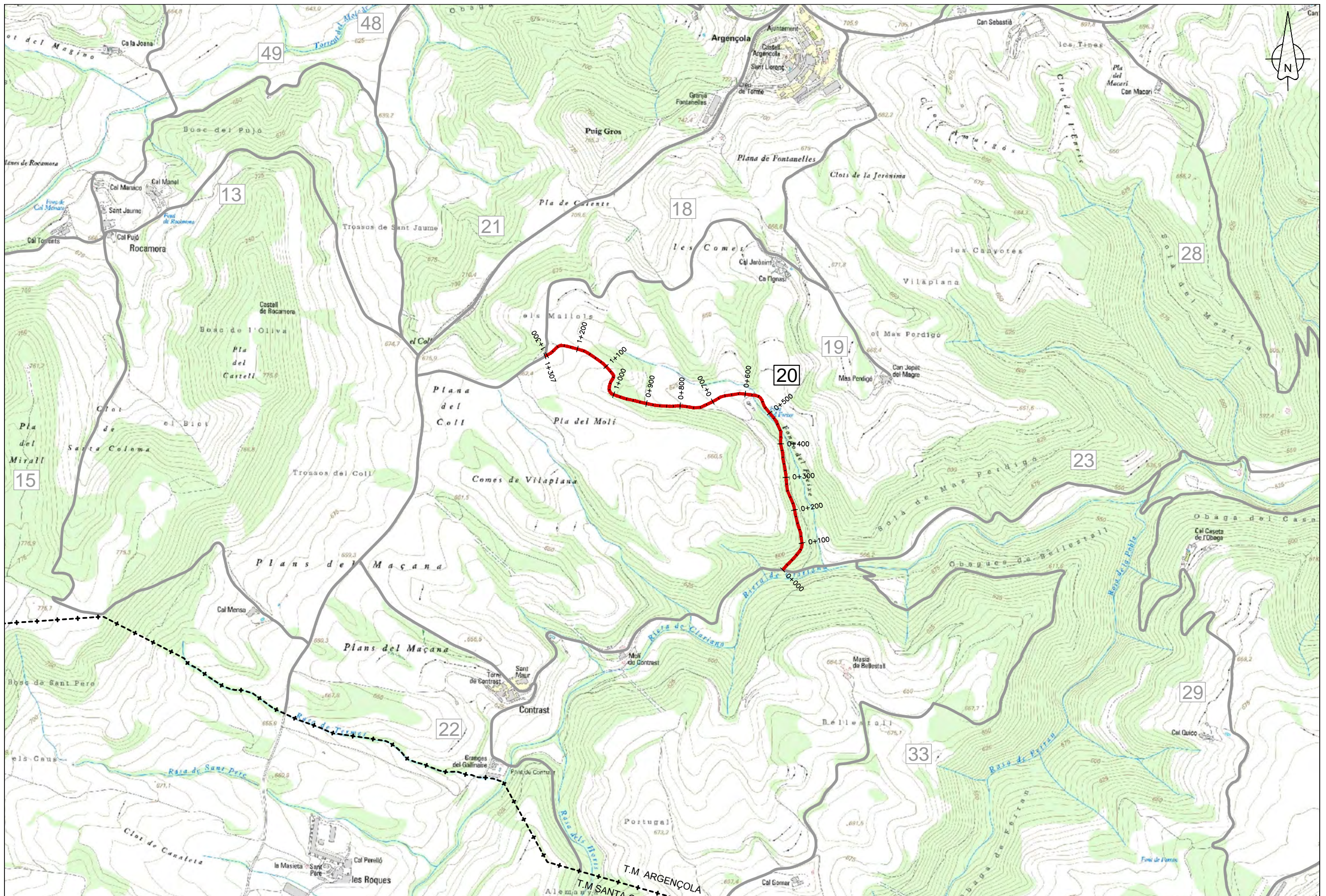
### INVENTARI D'ELEMENTS




AMPLADES						
PQ:	Tipologia	Estat	Material	Marge	Metres	Observacions
0	265				3,6	
265	425				3	
425	600				2,6	
600	1130				3,4	
1130	1307				3	

### FERM

PQ:	Tipologia	Estat	Material	Marge	Metres	Observacions
0	1307		De terra sense tractament			





 <b>Diputació Barcelona</b>   Àrea de Territori i Sostenibilitat	Direcció de l'estudi  Valentín Aceña Ramos Cap de l'Oficina Tècnica de Planificació i Actuació en Infraestructures	L'Enginyer de Camins, Canals i Ports Autor del projecte  Signat: Eduard Cot de Torres	Títol de l'estudi <b>CATÀLEG DE CAMINS MUNICIPALS D'ARGENÇOLA (ANOIA)</b>	Codi <b>3453-PL-01</b>	Títol del plànol <b>PLANTA GENERAL. CAMÍ 20</b>	Plànol <b>1</b>
	Escala A-3 1/10.000 A-1 1/5.000	Data <b>DESEMBRE 2016</b>	Full <b>1 de 1</b>			





PQ 0+000



PQ 0+300



PQ 0+050




PQ 0+550






PQ 0+905



PQ 1+200



PQ 1+130



PQ 1+305



## DADES IDENTIFICATIVES

Codi	Nom del camí
21	Camí d'Argençola a Santa Coloma
Extrem i topònim inicial	Extrem i topònim final
Població	Altres
Argençola	Límit terme municipal

## SITUACIÓ



## DADES GENERALS

ESTAT I GEOMETRIA		DADES FUNCIONALS	
<b>General:</b>	Camí en bon estat de conservació	<b>Tipologia de camí:</b>	Camí forestal
<b>Longitud:</b>	2.771 m	<b>Restricció de circulació:</b>	Cap restricció
<b>Amplada mitjana:</b>	4,60 m		

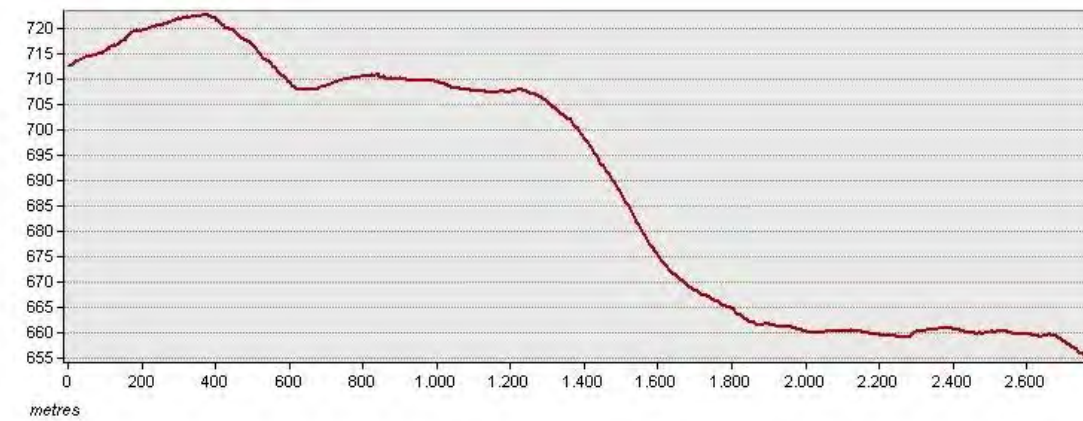
## DESCRIPCIÓ I OBSERVACIONS

Camí que s'inicia al nucli urbà d'Argençola i que finalitza el seu recorregut al terme municipal de Santa Coloma de Queralt. Aquest camí, d'aglomerat asfàltic en bon estat de conservació, estableix una de les principals vies d'accés al poble des del sud i dona accés als camins 13, 15, 18 i 22. El camí no conté cap restricció de pas.

## FOTOGRAFIA



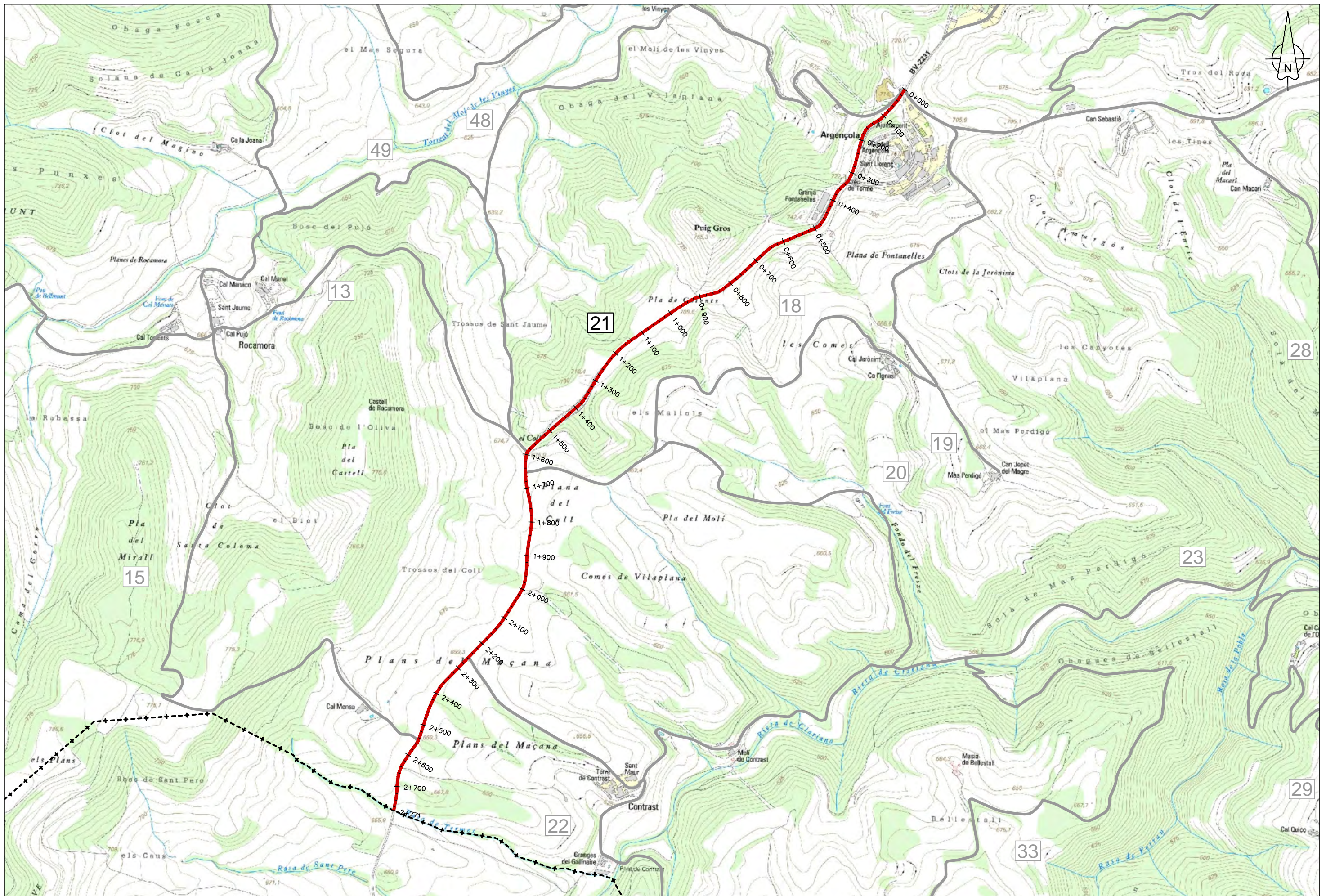
## PERFIL LONGITUDINAL







## INVENTARI D'ELEMENTS

AMPLADES						
PQ:	Tipologia	Estat	Material	Marge	Metres	Observacions
0	2771				4,6	
FERM						
PQ:	Tipologia	Estat	Material	Marge	Metres	Observacions
0	2771	Agglomerat				





 <b>Diputació Barcelona</b>   Àrea de Territori i Sostenibilitat	Direcció de l'estudi  Valentín Aceña Ramos Cap de l'Oficina Tècnica de Planificació i Actuació en Infraestructures	 Marta Hernandez Gervilla Enginyera Agrònoma	L'Enginyer de Camins, Canals i Ports Autor del projecte  Signat: Eduard Cot de Torres	Títol de l'estudi <b>CATÀLEG DE CAMINS MUNICIPALS D'ARGENÇOLA (ANOIA)</b>	Codi 3453-PL-01	Títol del plànol <b>PLANTA GENERAL. CAMÍ 21</b>	Plànol <b>1</b>
	Escala A-3 1/10.000 A-1 1/5.000	Data <b>DESEMBRE 2016</b>	Full 1 de 1				






PQ 0+000



PQ 1+550



PQ 0+905



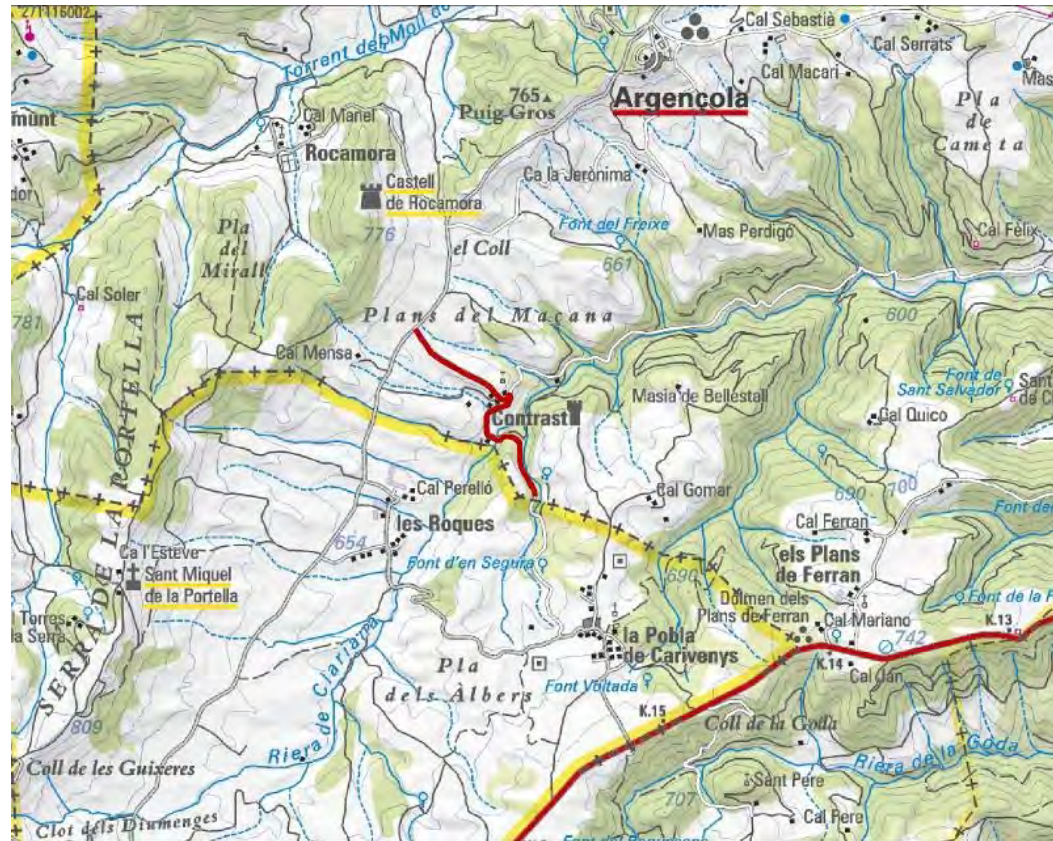
PQ 2+705



## DADES IDENTIFICATIVES

Codi	Nom del camí
22	Camí del Contrast a la Pobla de Carivenys
Extrem i topònim inicial	Extrem i topònim final
Camí	Altres
Argençola a Santa Coloma (21) PQ 2+256	Límit terme municipal

## SITUACIÓ



## DADES GENERALS

ESTAT I GEOMETRIA		DADES FUNCIONALS	
<b>General:</b>	Camí en bon estat amb irregularitats	<b>Tipologia de camí:</b>	Pista forestal
<b>Longitud:</b>	1.482 m	<b>Restricció de circulació:</b>	Cap restricció
<b>Amplada mitjana:</b>	3,62 m		

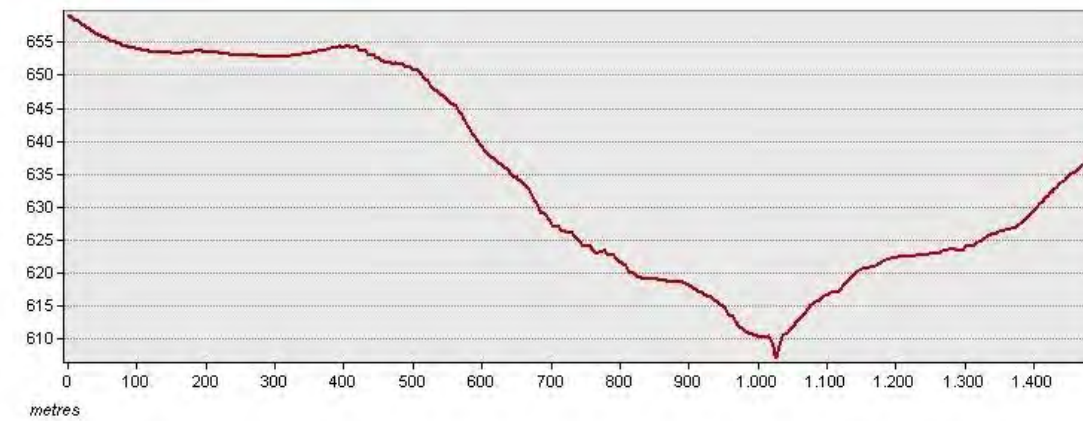
## DESCRIPCIÓ I OBSERVACIONS

Camí que s'inicia al PQ 2+256 del camí 21 i que finalitza el seu recorregut al terme municipal de Santa Coloma de Queralt. El camí s'inicia als Plans de la Maçana, descendeix fins arribar al Contrast i a creuar la riera de Clariana i després ascendeix fins a creuar la línia de final de terme, on segueix fins a la Pobla de Carivenys. El camí està en bon estat amb irregularitats amb dos trams clarament distingibles. El primer tram del camí 21 fins a Contrast, el ferm és de rodadura i l'amplada és gran. Un cop a Contrast el camí segueix amb menys amplada, creua la riera i s'endinsa a camins de bosc. El camí no conté cap restricció de pas.

## FOTOGRAFIA



## PERFIL LONGITUDINAL



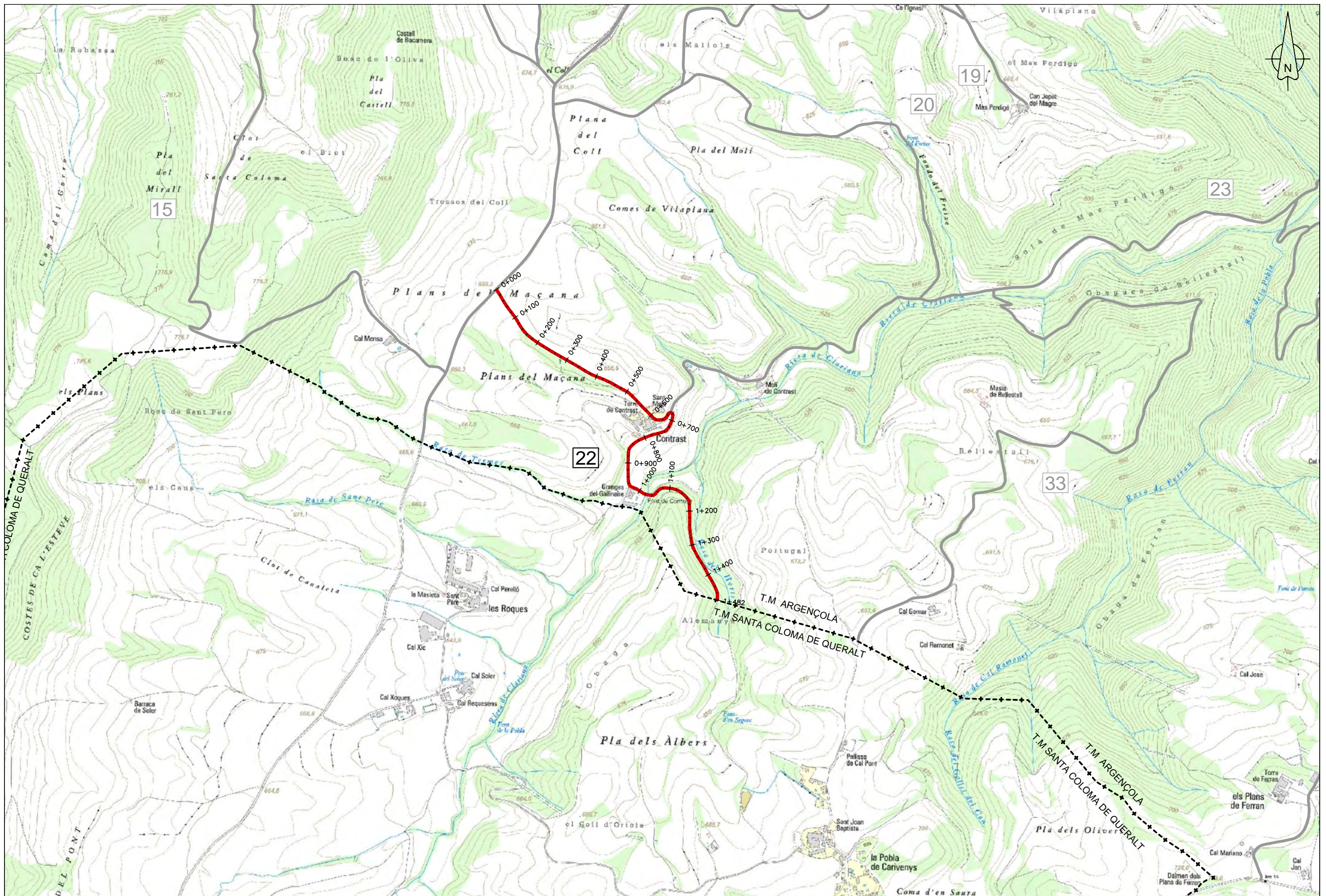
## INVENTARI D'ELEMENTS




AMPLADES						
PQ:	Tipologia	Estat	Material	Marge	Metres	Observacions
0	770				4,2	
770	1482				3	

## FERM

PQ:	Tipologia	Estat	Material	Marge	Metres	Observacions
0	595		Capa de rodadura de tot-ú			
595	740		Formigonat			
740	1482		De terra sense tractament			





 <b>Diputació Barcelona</b>   Àrea de Territori i Sostenibilitat	Direcció de l'estudi  Valentin Aceña Ramos Cap de l'Oficina Tècnica de Planificació i Actuació en Infraestructures	L'Enginyer de Camins, Canals i Ports Autor del projecte  Signat: Eduard Cot de Torres	Títol de l'estudi <b>CATÀLEG DE CAMINS MUNICIPALS D'ARGENÇOLA (ANOIA)</b>	Codi 3453-PL-01	Títol del plànol <b>PLANTA GENERAL. CAMÍ 22</b>	Plànol <b>1</b>
	Escala A-3 1/10.000 A-1 1/5.000	Data <b>DESEMBRE 2016</b>	Full 1 de 1			





PQ 0+000



PQ 0+995



PQ 0+520



PQ 1+350



## DADES IDENTIFICATIVES

Codi	Nom del camí
23	Camí de la Riera de Clariana al Contrast
Extrem i topònim inicial	Extrem i topònim final
Camí	Camí
Camí de Argençola a Clariana (16) PQ 3+828	Contrast a la Pobla de Carivenys (22) PQ 0+674

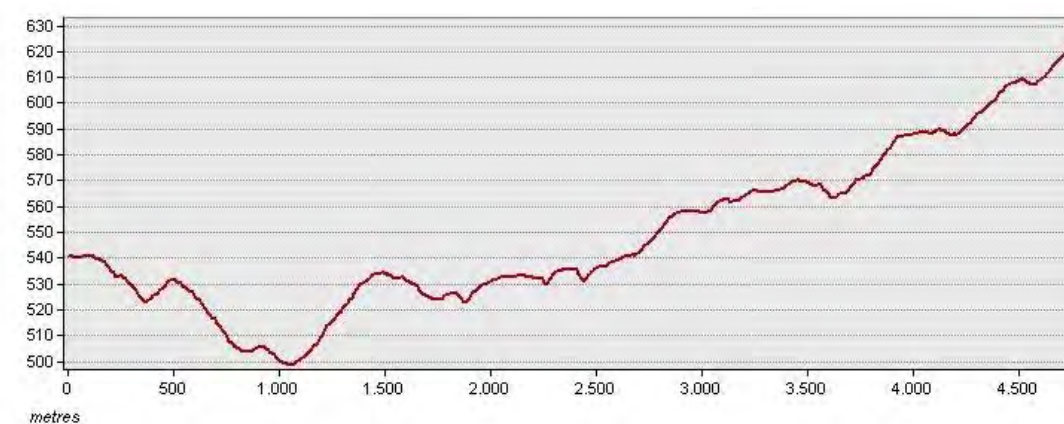
## SITUACIÓ



## FOTOGRAFIA



## PERFIL LONGITUDINAL



## DADES GENERALS

ESTAT I GEOMETRIA		DADES FUNCIONALS	
<b>General:</b>	Camí en bon estat amb irregularitats	<b>Tipologia de camí:</b>	Pista forestal
<b>Longitud:</b>	4.839 m	<b>Restricció de circulació:</b>	Cap restricció
<b>Amplada mitjana:</b>	3,96 m		

## DESCRIPCIÓ I OBSERVACIONS

Camí que s'inicia al PQ 3+828 del camí 16 i que finalitza el seu recorregut al PQ 0+674 del camí 22. Camí de traçat sinuós que traça el seu recorregut seguint la riera de Clariana. El camí dona accés a les finques de Cal Prim, Castell dels Moros i Molí del Contrast. El ferm és de terra sense tractament en quasi tot el recorregut, si bé al mig hi ha un tram de rodadura. Està en bon estat de conservació amb irregularitats superficials i no conté cap restricció de pas.

## INVENTARI D'ELEMENTS

AMPLADES						
PQ:	Tipologia	Estat	Material	Marge	Metres	Observacions
0	160				4	
160	280				6	
280	700				4,7	
700	790				4	
790	1130				3,5	
1130	1330				3	
1330	1685				4,5	
1685	2075				4	
2075	2345				3,4	
2345	3330				4,5	
3330	4180				3	



**AMPLADES**

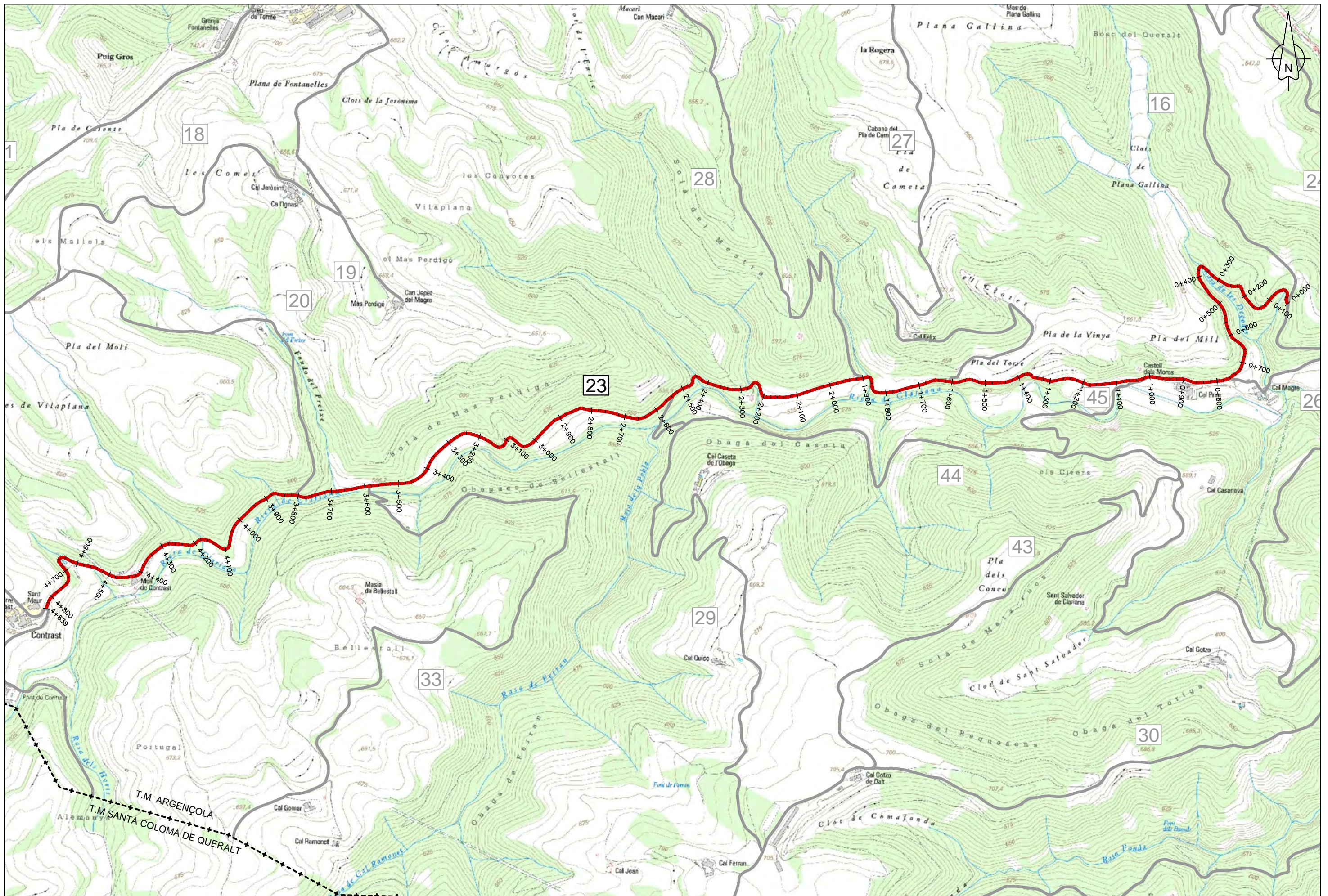
<b>PQ:</b>	<b>Tipologia</b>	<b>Estat</b>	<b>Material</b>	<b>Marge</b>	<b>Metres</b>	<b>Observacions</b>
4180	4839				4	

**FERM**

<b>PQ:</b>	<b>Tipologia</b>	<b>Estat</b>	<b>Material</b>	<b>Marge</b>	<b>Metres</b>	<b>Observacions</b>
0	885		De terra sense tractament			
885	1695		Capa de rodadura de tot-ú			
1695	4839		De terra sense tractament			

---









PQ 0+000



PQ 1+460



PQ 0+750



PQ 2+365





PQ 2+570



PQ 4+180



PQ 3+305



PQ 4+335





PQ 4+450



PQ 4+770



PQ 4+610



PQ 4+835



## DADES IDENTIFICATIVES

Codi	Nom del camí
24	Camí del Salat
Extrem i topònim inicial	Extrem i topònim final
Camí	Camí
Camí 25 (PQ 0+404)	Camí d'Argençola a Clariana (16) PQ 4+646

## SITUACIÓ



## DADES GENERALS

ESTAT I GEOMETRIA		DADES FUNCIONALS	
<b>General:</b>	Camí en un estat acceptable	<b>Tipologia de camí:</b>	Pista forestal
<b>Longitud:</b>	1.563 m	<b>Restricció de circulació:</b>	Cap restricció
<b>Amplada mitjana:</b>	3,27 m		

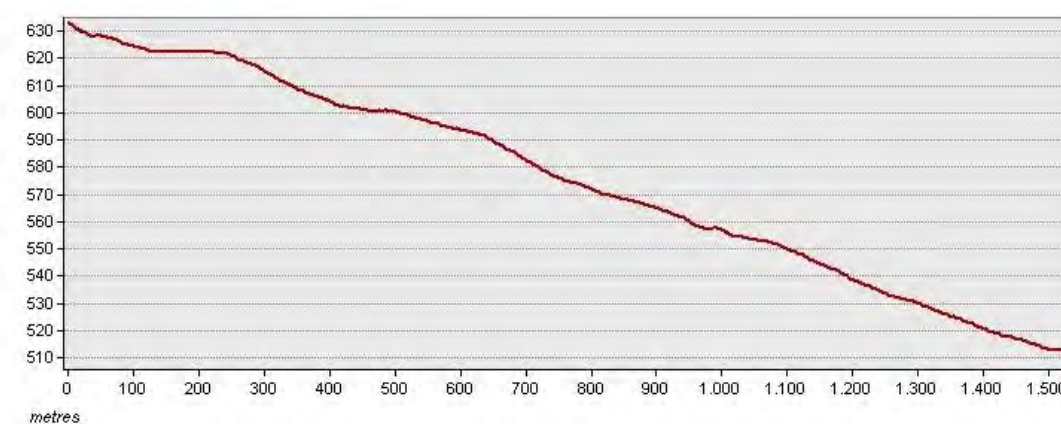
## DESCRIPCIÓ I OBSERVACIONS

Camí que s'inicia al PQ 0+404 del camí 25 i que finalitza al PQ 4+646 del camí 16. Camí de traçat sinuós i constantment descendent que traça el seu recorregut com a pista de desembosc. El ferm és de terra sense tractament en estat acceptable de conservació, amb pedres petites i grans sobre la plataforma que poden dificultar la circulació. El camí no conté cap restricció de pas.

## FOTOGRAFIA



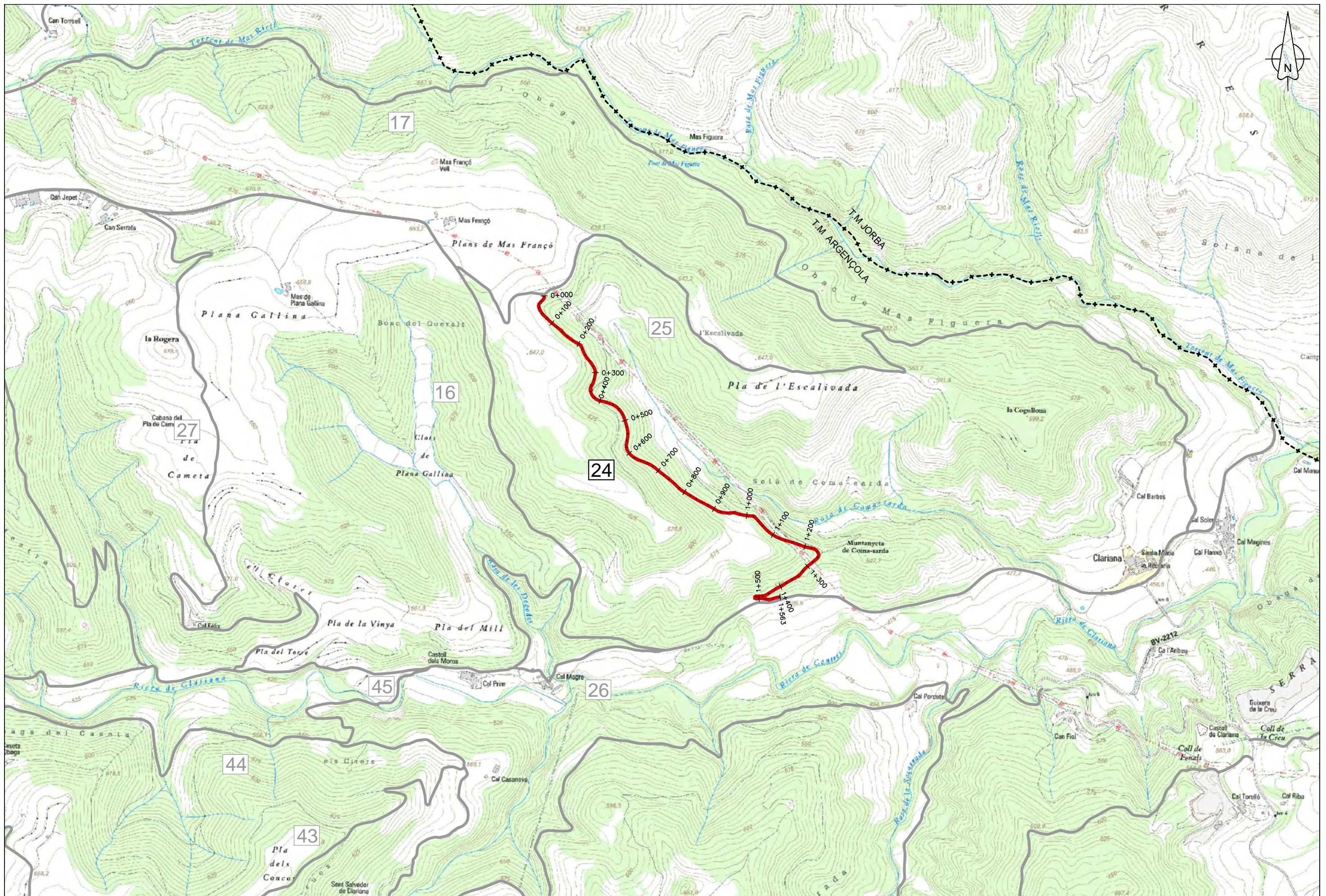
## PERFIL LONGITUDINAL







## INVENTARI D'ELEMENTS

AMPLADES						
PQ:	Tipologia	Estat	Material	Marge	Metres	Observacions
0	125				3,5	
125	365				3,2	
365	455				3,6	
455	1045				3,2	
1045	1185				3,5	
1185	1563				3,2	
FERM						
PQ:	Tipologia	Estat	Material	Marge	Metres	Observacions
0	1563		De terra sense tractament			





 <b>Diputació Barcelona</b>   Àrea de Territori i Sostenibilitat	Direcció de l'estudi  Valentín Aceña Ramos Cap de l'Oficina Tècnica de Planificació i Actuació en Infraestructures	 Marta Fernández Gervilla Enginyera Agrònoma	L'Enginyer de Camins, Canals i Ports Autor del projecte  Signat: Eduard Cot de Torres	Títol de l'estudi <b>CATÀLEG DE CAMINS MUNICIPALS D'ARGENÇOLA (ANOIA)</b>	Codi 3453-PL-01	Títol del plànol <b>PLANTA GENERAL. CAMÍ 24</b>	Plànol <b>1</b>
	Escala A-3 1/10.000 A-1 1/5.000	Data <b>DESEMBRE 2016</b>	Full 1 de 1				





PQ 0+000



PQ 0+290



PQ 0+135



PQ 0+580





PQ 0+745



PQ 1+355



PQ 1+210



PQ 1+555



## DADES IDENTIFICATIVES

Codi	Nom del camí
25	Camí de l'Escalivada

Extrem i topònim inicial	Extrem i topònim final
Camí	Camí
Camí de Argençola a Clariana (16) PQ 0+720	Camí dels Verdaguers (17) PQ 4+282

## SITUACIÓ



## DADES GENERALS

ESTAT I GEOMETRIA		DADES FUNCIONALS	
<b>General:</b>	Camí en un estat acceptable	<b>Tipologia de camí:</b>	Pista forestal
<b>Longitud:</b>	1.995 m	<b>Restricció de circulació:</b>	Cap restricció
<b>Amplada mitjana:</b>	3,71 m		

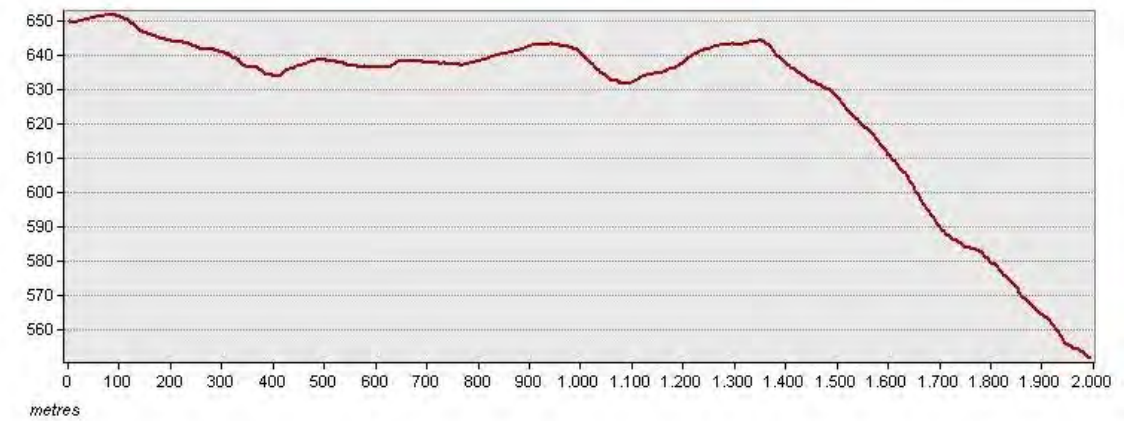
## DESCRIPCIÓ I OBSERVACIONS

Camí que s'inia al PQ 0+720 del camí 16 i que finalitza al PQ 4+282 del camí 17. Aquest camí es pot dividir en dos trams principalment. El primer tram és pràcticament pla i dona accés a diversos camps i al camí 24. El segon tram comença cap al PQ 1+350 i estableix un descens molt pronunciat, en estat acceptable de conservació i amb moltes pedres que dificulten la circulació. Aquest tram de camí només és apte per cotxes 4x4. El camí no conté cap restricció de pas.

## FOTOGRAFIA



## PERFIL LONGITUDINAL



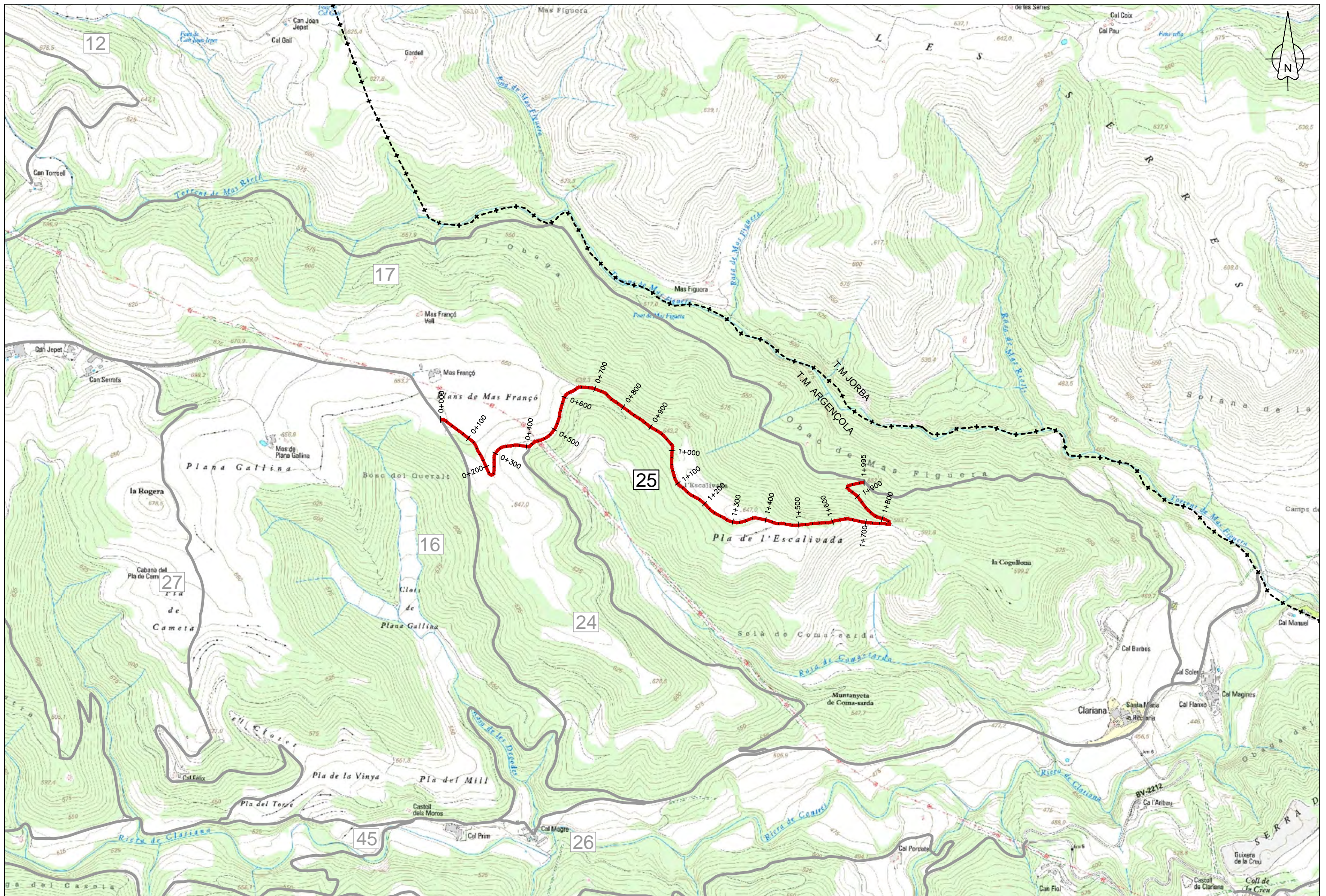
## INVENTARI D'ELEMENTS





AMPLADES						
PQ:	Tipologia	Estat	Material	Marge	Metres	Observacions
0	270				3,6	
270	435				3	
435	945				3,8	
945	1215				4	
1215	1375				3,5	
1375	1540				3,2	
1540	1995				4	

## FERM

PQ:	Tipologia	Estat	Material	Marge	Metres	Observacions
0	1995		De terra sense tractament			





 <b>Diputació Barcelona</b>   Àrea de Territori i Sostenibilitat	Direcció de l'estudi  Valentín Aceña Ramos Cap de l'Oficina Tècnica de Planificació i Actuació en Infraestructures	 Marta Hernández Gervilla Enginyera Agrònoma	L'Enginyer de Camins, Canals i Ports Autor del projecte  Signat: Eduard Cot de Torres	Títol de l'estudi <b>CATÀLEG DE CAMINS MUNICIPALS D'ARGENÇOLA (ANOIA)</b>	Codi <b>3453-PL-01</b>	Títol del plànol <b>PLANTA GENERAL. CAMÍ 25</b>	Plànol <b>1</b>
	Escala A-3 1/10.000 A-1 1/5.000	Data <b>DESEMBRE 2016</b>	Full <b>1 de 1</b>				





PQ 0+000



PQ 1+000



PQ 0+245



PQ 1+225





PQ 1+425



PQ 1+790



PQ 1+615



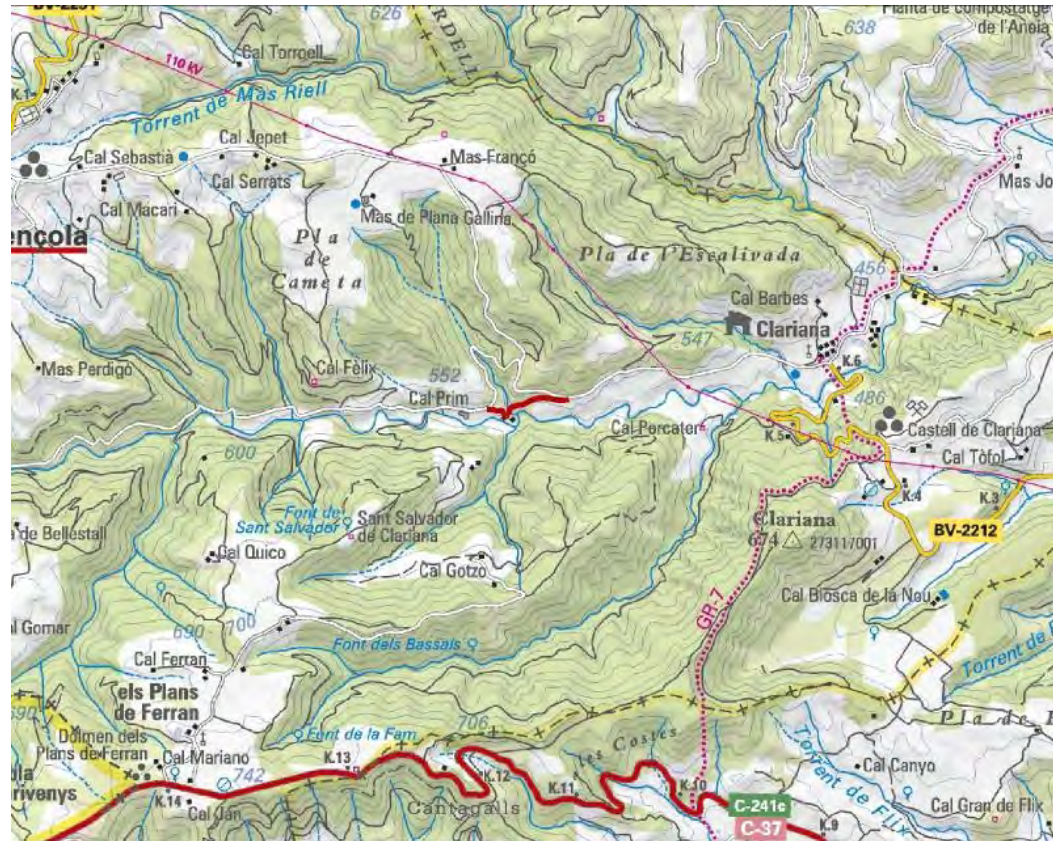
PQ 1+930



### DADES IDENTIFICATIVES

Codi	Nom del camí
26	Camí de Cal Magre
Extrem i topònim inicial	Extrem i topònim final
Camí	Camí
Camí de Argençola a Clariana (16) PQ 4+262	Riera de Clariana al Contrast (23) PQ 0+765

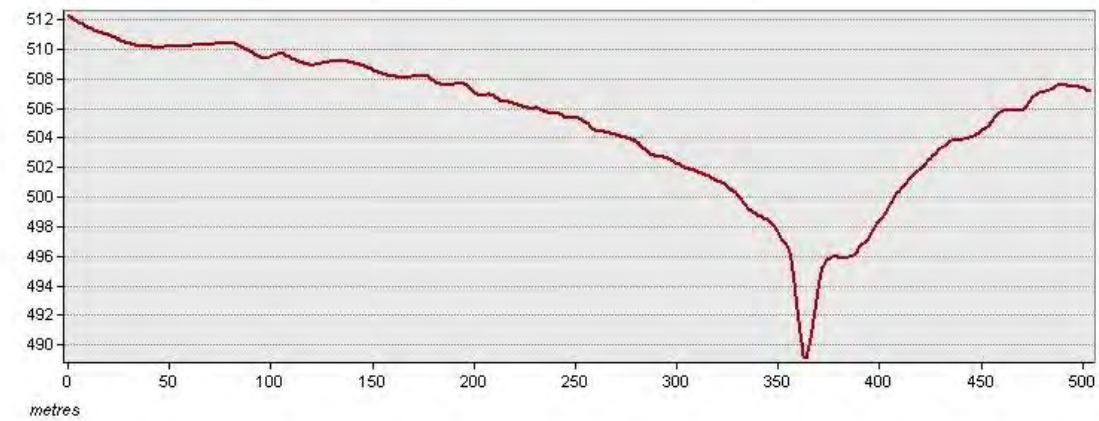
### SITUACIÓ



### FOTOGRAFIA



### PERFIL LONGITUDINAL



### DADES GENERALS

ESTAT I GEOMETRIA		DADES FUNCIONALS	
<b>General:</b>	Camí en bon estat amb irregularitats	<b>Tipologia de camí:</b>	Pista forestal
<b>Longitud:</b>	504 m	<b>Restricció de circulació:</b>	Cap restricció
<b>Amplada mitjana:</b>	3,22 m		

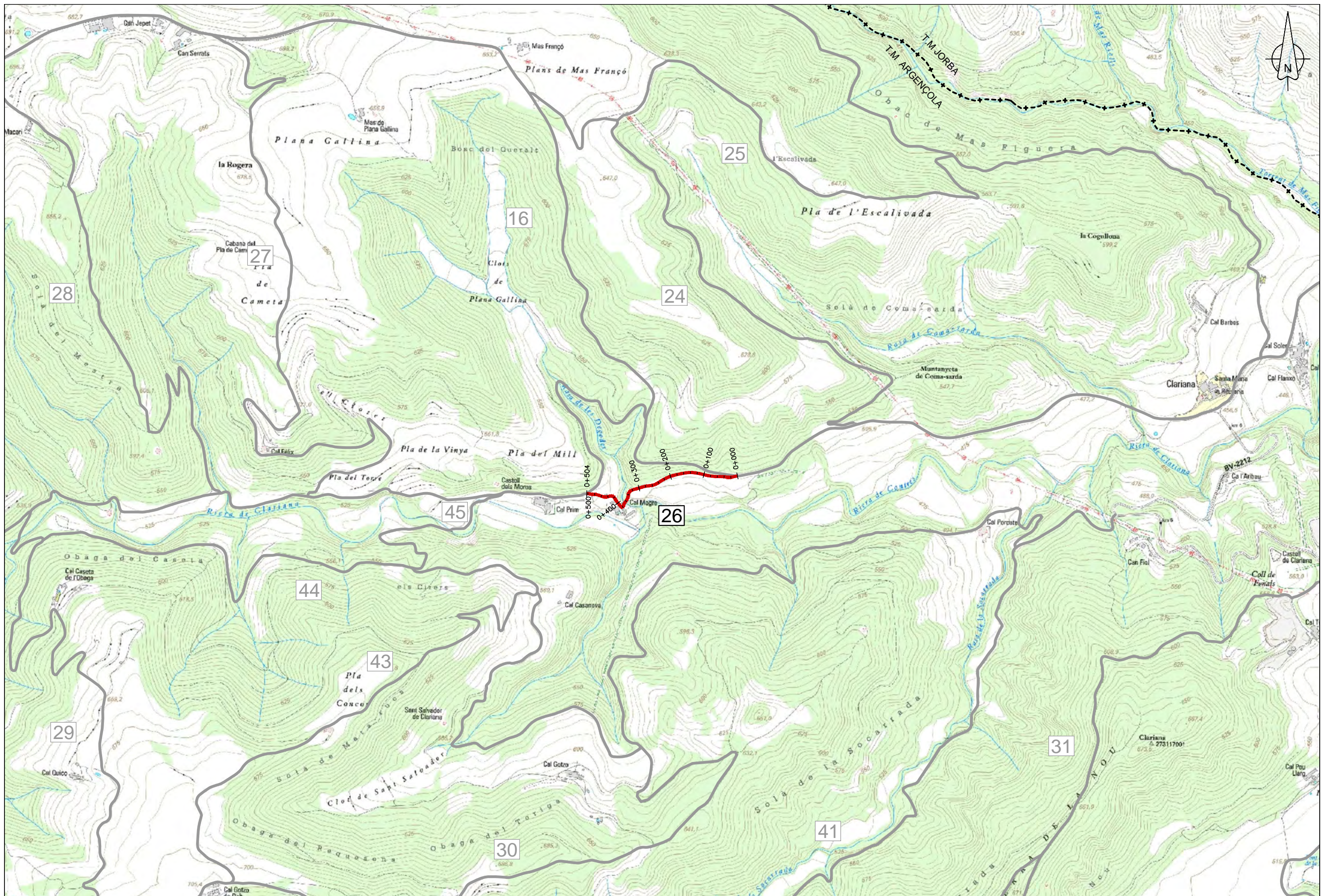
### DESCRIPCIÓ I OBSERVACIONS




Camí que s'inicia al PQ 4+262 del camí 16 i que finalitza al PQ 0+765 del camí 23. El camí dona accés a la finca de Cal Magre. El camí està en bon estat de conservació si bé conté irregularitats. No conté cap restricció de pas.

### INVENTARI D'ELEMENTS

AMPLADES						
PQ:	Tipologia	Estat	Material	Marge	Metres	Observacions
0	420				3,3	
420	504				2,8	
FERM						
PQ:	Tipologia	Estat	Material	Marge	Metres	Observacions
0	355		Capa de rodadura de tot-ú			
355	405		Formigonat			
405	504		De terra sense tractament			





 <b>Diputació Barcelona</b>   Àrea de Territori i Sostenibilitat	Direcció de l'estudi  Valentín Aceña Ramos Cap de l'Oficina Tècnica de Planificació i Actuació en Infraestructures	L'Enginyer de Camins, Canals i Ports Autor del projecte  Signat: Eduard Cot de Torres	Títol de l'estudi <b>CATÀLEG DE CAMINS MUNICIPALS D'ARGENÇOLA (ANOIA)</b>	Codi 3453-PL-01	Títol del plànol <b>PLANTA GENERAL. CAMÍ 26</b>	Plànol <b>1</b>
	Escala A-3 1/10.000 A-1 1/5.000	Data <b>DESEMBRE 2016</b>	Full 1 de 1			





PQ 0+000



PQ 0+435



PQ 0+355



PQ 0+485



## DADES IDENTIFICATIVES

<b>Codi</b>	<b>Nom del camí</b>
27	Camí de Cal Serrats a Cal Fèlix
<b>Extrem i topònim inicial</b>	<b>Extrem i topònim final</b>
Camí	Camí
Camí de Argençola a Clariana (16) PQ 1+704	Riera de Clariana al Contrast (23) PQ 1+607

## SITUACIÓ



## DADES GENERALS

ESTAT I GEOMETRIA		DADES FUNCIONALS	
<b>General:</b>	Camí en bon estat amb irregularitats	<b>Tipologia de camí:</b>	Pista forestal
<b>Longitud:</b>	2.649 m	<b>Restricció de circulació:</b>	Cap restricció
<b>Amplada mitjana:</b>	3,07 m		

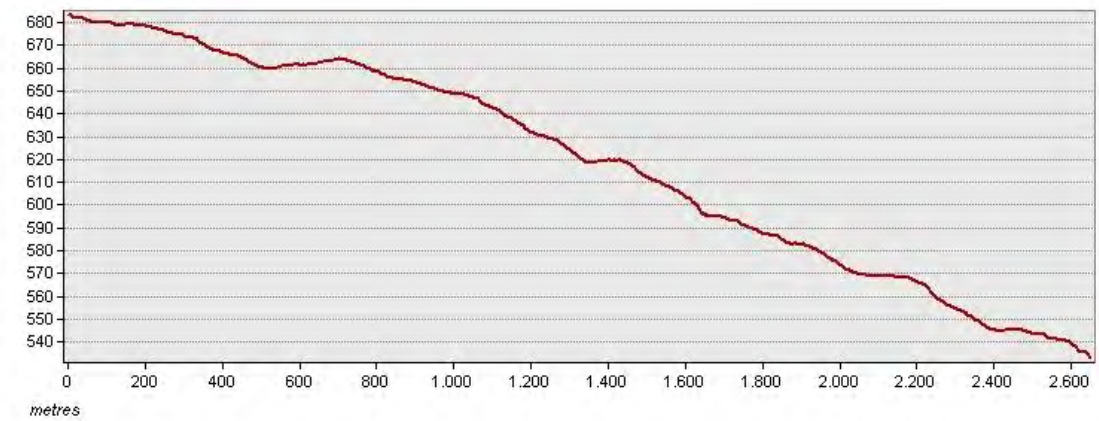
## DESCRIPCIÓ I OBSERVACIONS

Camí que s'inicia al PQ 1+704 del camí 16 i que finalitza el seu recorregut al PQ 1+607 del camí 23. Camí de traçat sinuós i constantment descendent que dona accés a la finca de Cal Fèlix i passa pel Pla de Cameta. El camí està en bon estat amb irregularitats i conté alguns trams curts amb afloraments de roca. El camí no conté cap restricció de pas.

## FOTOGRAFIA



## PERFIL LONGITUDINAL



## INVENTARI D'ELEMENTS

AMPLADES						
PQ:	Tipologia	Estat	Material	Marge	Metres	Observacions
0	195				3,1	
195	490				3,4	
490	970				3	
970	1130				2,8	
1130	1210				3,5	
1210	2530				3	
2530	2649				3,4	

## FERM

PQ:	Tipologia	Estat	Material	Marge	Metres	Observacions
0	1755		De terra sense tractament			
1755	1855		Capa de rodadura de tot-ú			

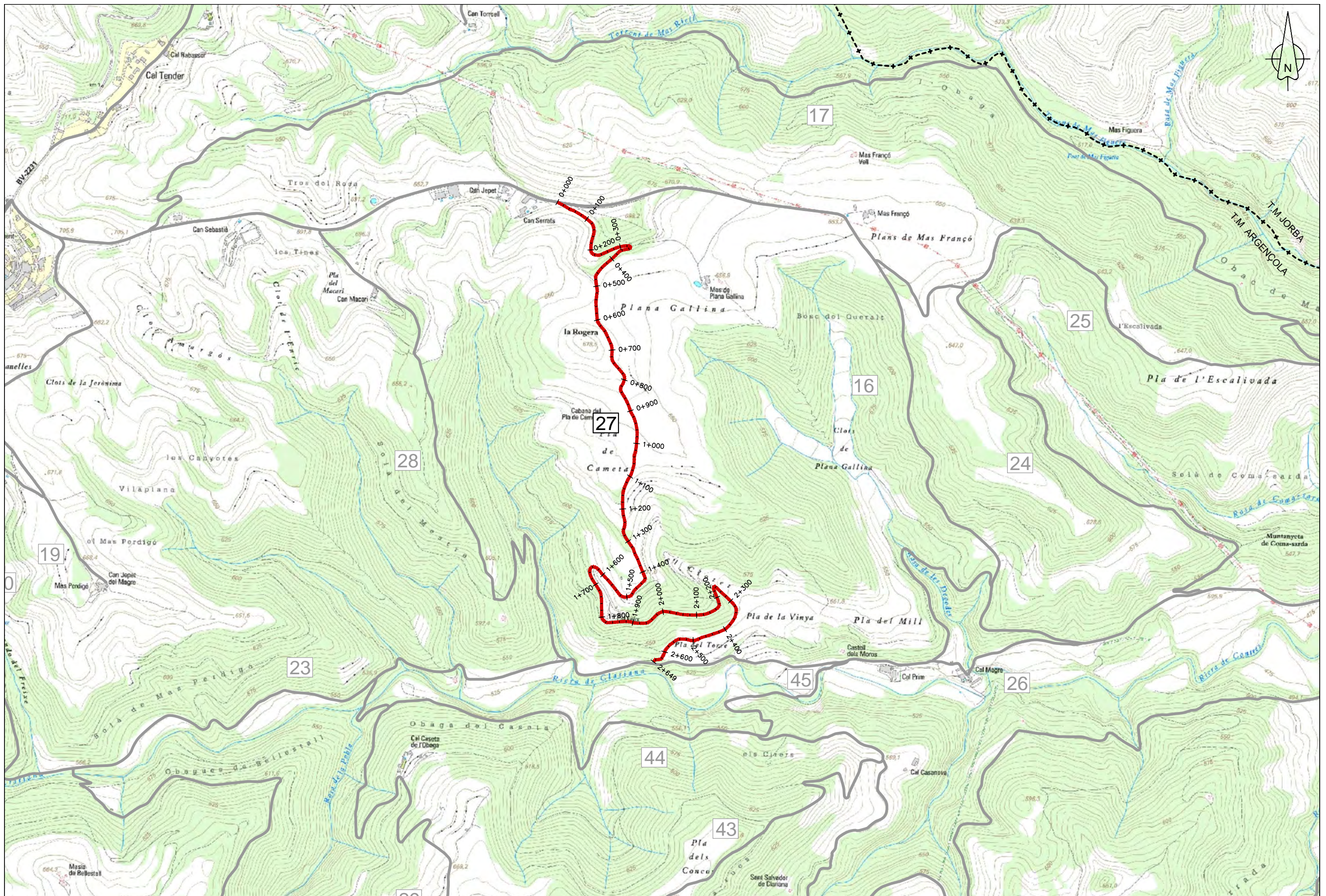






**FERM**

<b>PQ:</b>	<b>Tipologia</b>	<b>Estat</b>	<b>Material</b>	<b>Marge</b>	<b>Metres</b>	<b>Observacions</b>
1855	2649		De terra sense tractament			

---





 <b>Diputació Barcelona</b>   Àrea de Territori i Sostenibilitat	Direcció de l'estudi  Valentin Aceña Ramos Cap de l'Oficina Tècnica de Planificació i Actuació en Infraestructures	 Marta Hernandez Gervilla Enginyera Agrònoma	L'Enginyer de Camins, Canals i Ports Autor del projecte  Signat: Eduard Cot de Torres	Títol de l'estudi <b>CATÀLEG DE CAMINS MUNICIPALS D'ARGENÇOLA (ANOIA)</b>	Codi 3453-PL-01	Títol del plànol <b>PLANTA GENERAL. CAMÍ 27</b>	Plànol <b>1</b>
	Escala A-3 1/10.000 A-1 1/5.000	Data <b>DESEMBRE 2016</b>	Full 1 de 1				





PQ 0+000



PQ 0+510



PQ 0+210



PQ 0+930





PQ 1+115



PQ 1+425



PQ 1+245



PQ 1+555





PQ 1+760



PQ 2+285



PQ 1+865



PQ 2+640



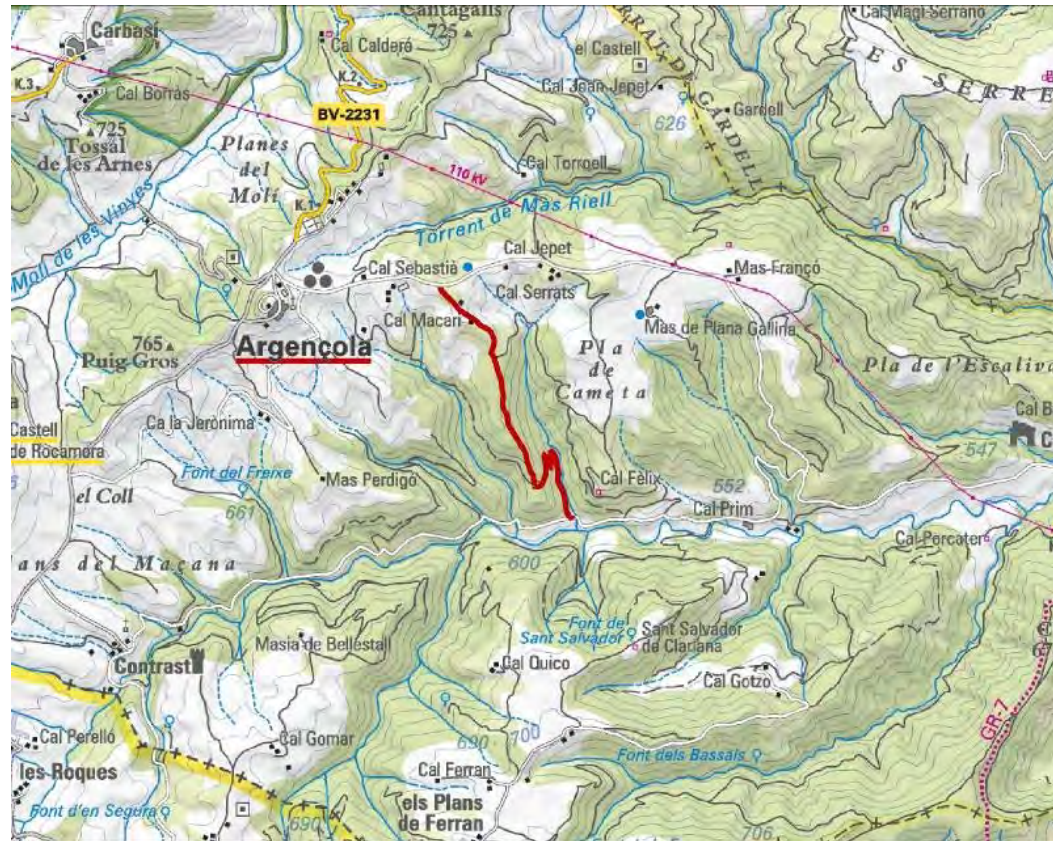
### DADES IDENTIFICATIVES

Codi	Nom del camí
28	Camí de Cal Macari

Extrem i topònim inicial	Extrem i topònim final
Camí	Camí
Camí de Argençola a Clariana (16) PQ 0+966	Riera de Clariana al Contrast (23) PQ 1+902

### SITUACIÓ



### DADES GENERALS

ESTAT I GEOMETRIA		DADES FUNCIONALS	
<b>General:</b>	Camí en un estat acceptable	<b>Tipologia de camí:</b>	Pista forestal
<b>Longitud:</b>	2.046 m	<b>Restricció de circulació:</b>	Cap restricció
<b>Amplada mitjana:</b>	3,69 m		

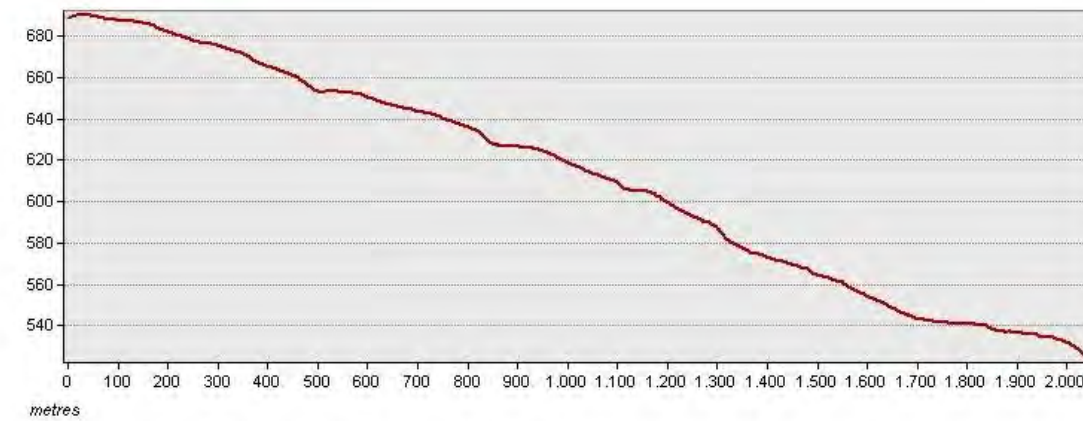
### DESCRIPCIÓ I OBSERVACIONS

Camí que s'inicia al PQ 0+966 del camí 16 i que finalitza el seu recorregut al PQ 1+902 del camí 23. Camí de traçat sinuós i constantment descendent que dona accés a la finca de Can Macari i una connexió entre els camins 16 i 23. El camí està en estat acceptable de conservació amb moltes pedres petites grans sobre la plataforma al llarg del recorregut i vegetació densa a trams sobre el ferm i els laterals del camí. El camí no conté cap restricció de pas.

### FOTOGRAFIA



### PERFIL LONGITUDINAL



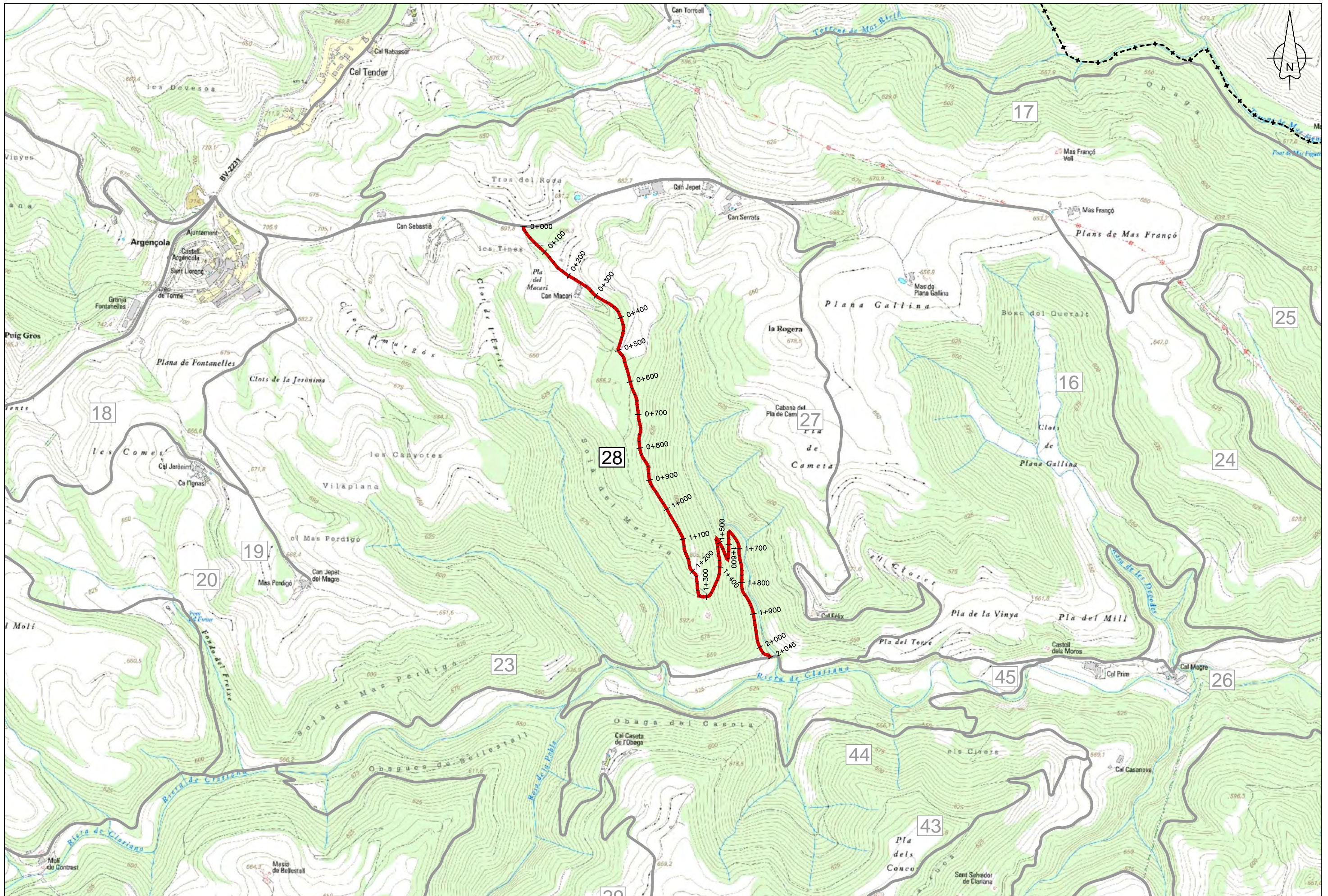
### INVENTARI D'ELEMENTS





AMPLADES						
PQ:	Tipologia	Estat	Material	Marge	Metres	Observacions
0	315				3,2	
315	700				4,5	
700	1120				4	
1120	1380				3,8	
1380	2046				3,2	

FERM						
PQ:	Tipologia	Estat	Material	Marge	Metres	Observacions
0	225		Capa de rodadura de tot-ú			
225	2046		De terra sense tractament			





 <b>Diputació Barcelona</b>   Àrea de Territori i Sostenibilitat	Direcció de l'estudi  Valentin Aceña Ramos Cap de l'Oficina Tècnica de Planificació i Actuació en Infraestructures	 Marta Hernandez Gervilla Enginyera Agrònoma	L'Enginyer de Camins, Canals i Ports Autor del projecte  Signat: Eduard Cot de Torres	Títol de l'estudi <b>CATÀLEG DE CAMINS MUNICIPALS D'ARGENÇOLA (ANOIA)</b>	Codi <b>3453-PL-01</b>	Títol del plànol <b>PLANTA GENERAL. CAMÍ 28</b>	Plànol <b>1</b>
	Escala A-3 1/10.000 A-1 1/5.000	Data <b>DESEMBRE 2016</b>	Full <b>1 de 1</b>				





PQ 0+000



PQ 0+445



PQ 0+255



PQ 0+585





PQ 1+165



PQ 1+460



PQ 1+280



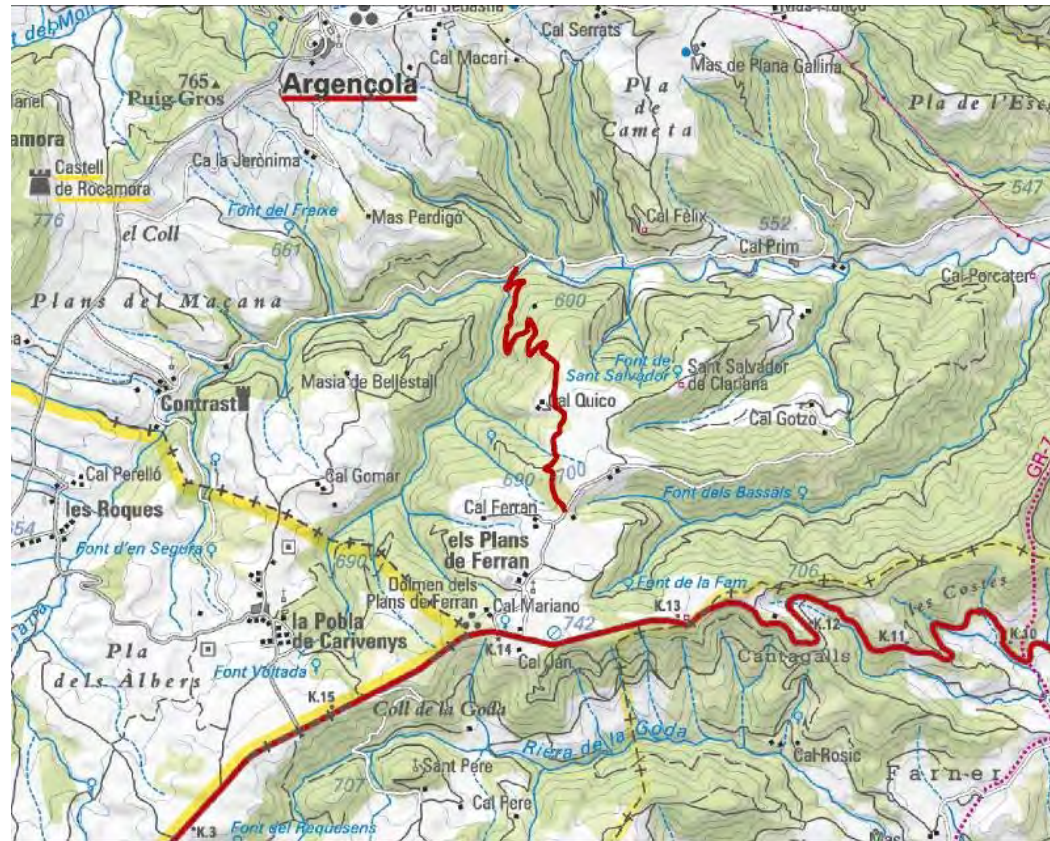
PQ 1+595



### DADES IDENTIFICATIVES

Codi	Nom del camí
29	Camí de Cal Caseta
Extrem i topònim inicial	Extrem i topònim final
Camí	Camí
Clariana a Santa Coloma (30) PQ 5+200	Riera de Clariana al Contrast (23) PQ 2+539

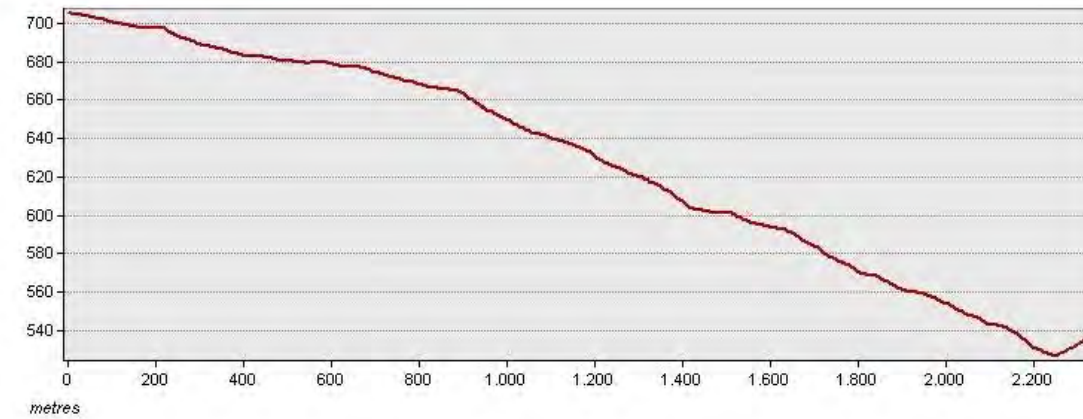
### SITUACIÓ



### FOTOGRAFIA



### PERFIL LONGITUDINAL



### DADES GENERALS

ESTAT I GEOMETRIA		DADES FUNCIONALS	
<b>General:</b>	Camí en un estat acceptable	<b>Tipologia de camí:</b>	Pista forestal
<b>Longitud:</b>	2.330 m	<b>Restricció de circulació:</b>	Cap restricció
<b>Amplada mitjana:</b>	3,39 m		

### DESCRIPCIÓ I OBSERVACIONS

Camí que s'inicia al PQ 5+200 del camí 30 i que finalitza el seu recorregut al PQ 2+539 del camí 23. Pista forestal que descendeix des de prop del Clot de Comafonda fins a creuar la Riera de Clariana. El camí està en bon estat de conservació en el seu primer tram, però acaba amb un tram amb alguns alforaments de roca i moltes pedres sobre el paviment, a part de creuar la Riera de Clariana pel mig. El camí no conté cap restricció de pas.

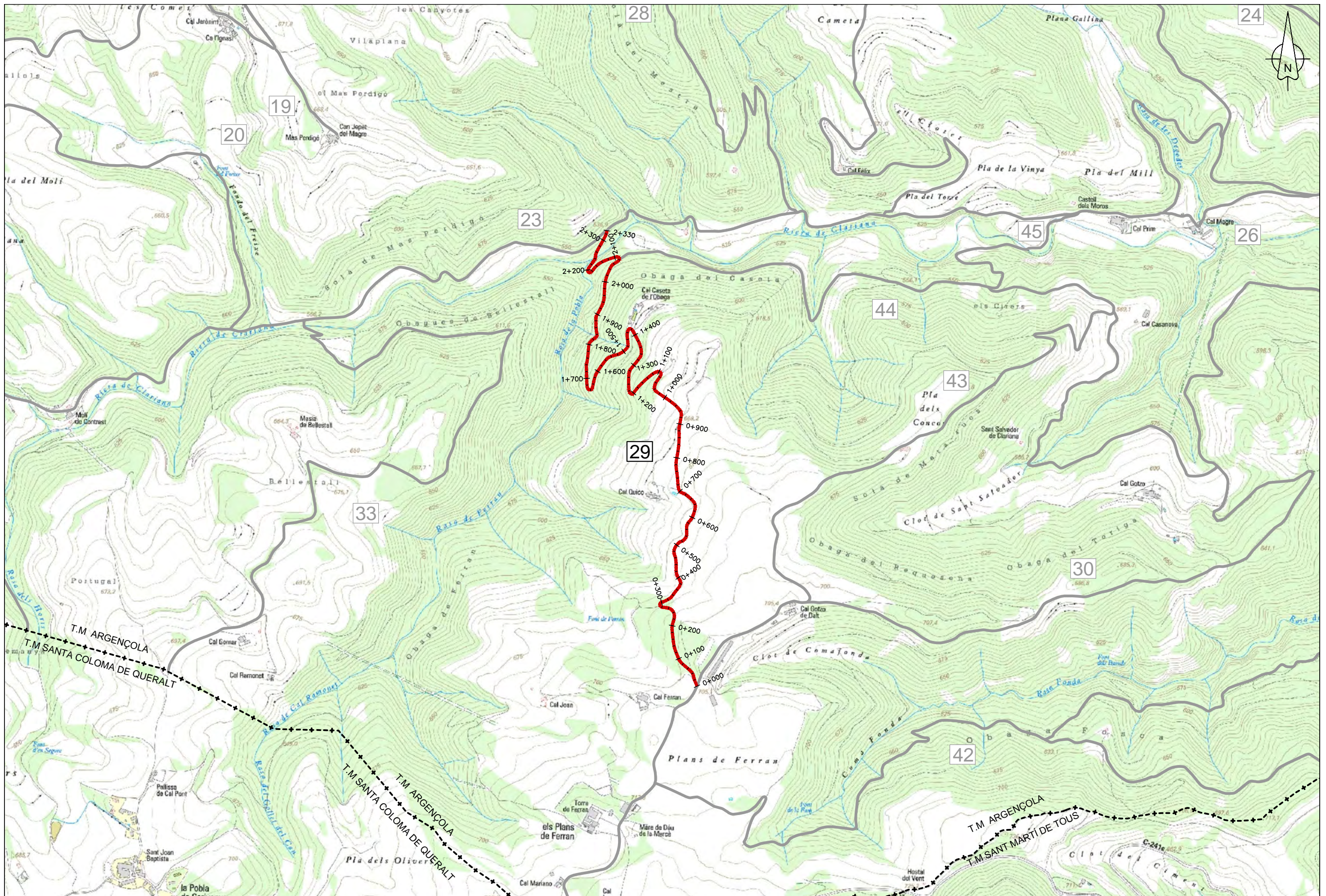
### INVENTARI D'ELEMENTS

AMPLADES						
PQ:	Tipologia	Estat	Material	Marge	Metres	Observacions
0	95				3,2	
95	350				3,5	
350	1050				3	
1050	1545				3,5	
1545	2040				4	
2040	2205				3,1	
2205	2330				3	

### FERM

PQ:	Tipologia	Estat	Material	Marge	Metres	Observacions
0	2330		Capa de rodadura de tot-ú			





 <b>Diputació Barcelona</b>   Àrea de Territori i Sostenibilitat	Direcció de l'estudi  Valentin Aceña Ramos Cap de l'Oficina Tècnica de Planificació i Actuació en Infraestructures	 Marta Hernandez Gervilla Enginyera Agrònoma	L'Enginyer de Camins, Canals i Ports Autor del projecte  Signat: Eduard Cot de Torres	Títol de l'estudi <b>CATÀLEG DE CAMINS MUNICIPALS D'ARGENÇOLA (ANOIA)</b>	Codi <b>3453-PL-01</b>	Títol del plànol <b>PLANTA GENERAL. CAMÍ 29</b>		Plànol <b>1</b>
						Escala A-3 1/10.000 A-1 1/5.000	Data <b>DESEMBRE 2016</b>	






PQ 0+000



PQ 0+855



PQ 0+620



PQ 1+215





PQ 1+620



PQ 2+030



PQ 2+200



PQ 2+300



## DADES IDENTIFICATIVES

Codi	Nom del camí
30	Camí de la carretera de Clariana a Cal Gotzo i a la carretera de Santa Coloma
Extrem i topònim inicial	Extrem i topònim final
Carretera	Carretera
BV-2212 (PQ 5+150)	C-241c (PQ 14+000)

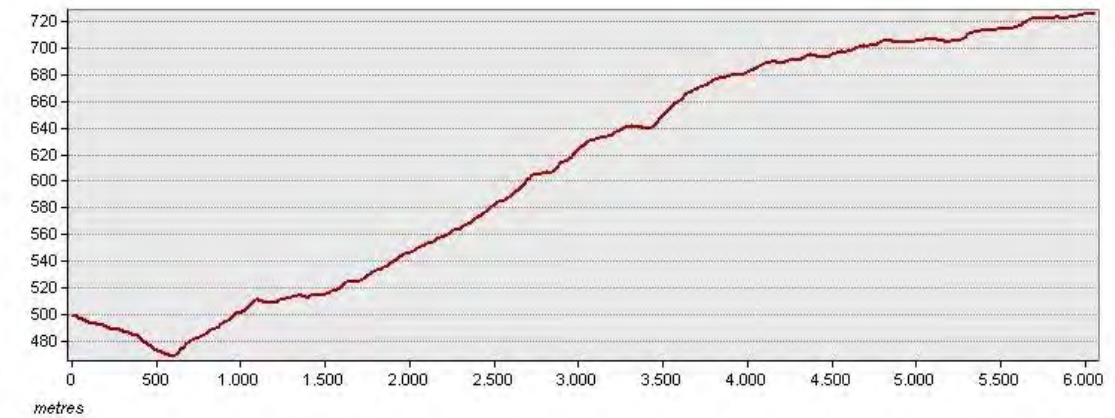
## SITUACIÓ



## FOTOGRAFIA



## PERFIL LONGITUDINAL



## DADES GENERALS

ESTAT I GEOMETRIA		DADES FUNCIONALS	
<b>General:</b>	Camí en bon estat amb irregularitats	<b>Tipologia de camí:</b>	Pista forestal
<b>Longitud:</b>	6.053 m	<b>Restricció de circulació:</b>	Cap restricció
<b>Amplada mitjana:</b>	3,54 m		

## DESCRIPCIÓ I OBSERVACIONS

Camí que s'inicia a la carretera BV-2212 i que finalitza el seu recorregut a la carretera C-241c. Aquest camí, de traçat sinuós i constantment ascendent, dona accés a les finques Cal Gotzo, Cal Ferran i la Torre de Ferran. El camí té una amplada força regular i el ferm està en bon estat de conservació, si bé conté algunes petites irregularitats. S'observa que el camí s'utilitza sovint. El camí no conté cap restricció de pas.

## INVENTARI D'ELEMENTS

AMPLADES						
PQ:	Tipologia	Estat	Material	Marge	Metres	Observacions
0	305				3,4	
305	660				4	
660	965				3	
965	1300				3,5	
1300	1630				4	
1630	2675				3,5	
2675	3115				3,8	
3115	3445				3,5	
3445	3530				5	
3530	3950				4	
3950	4715				3,5	



**AMPLADES**

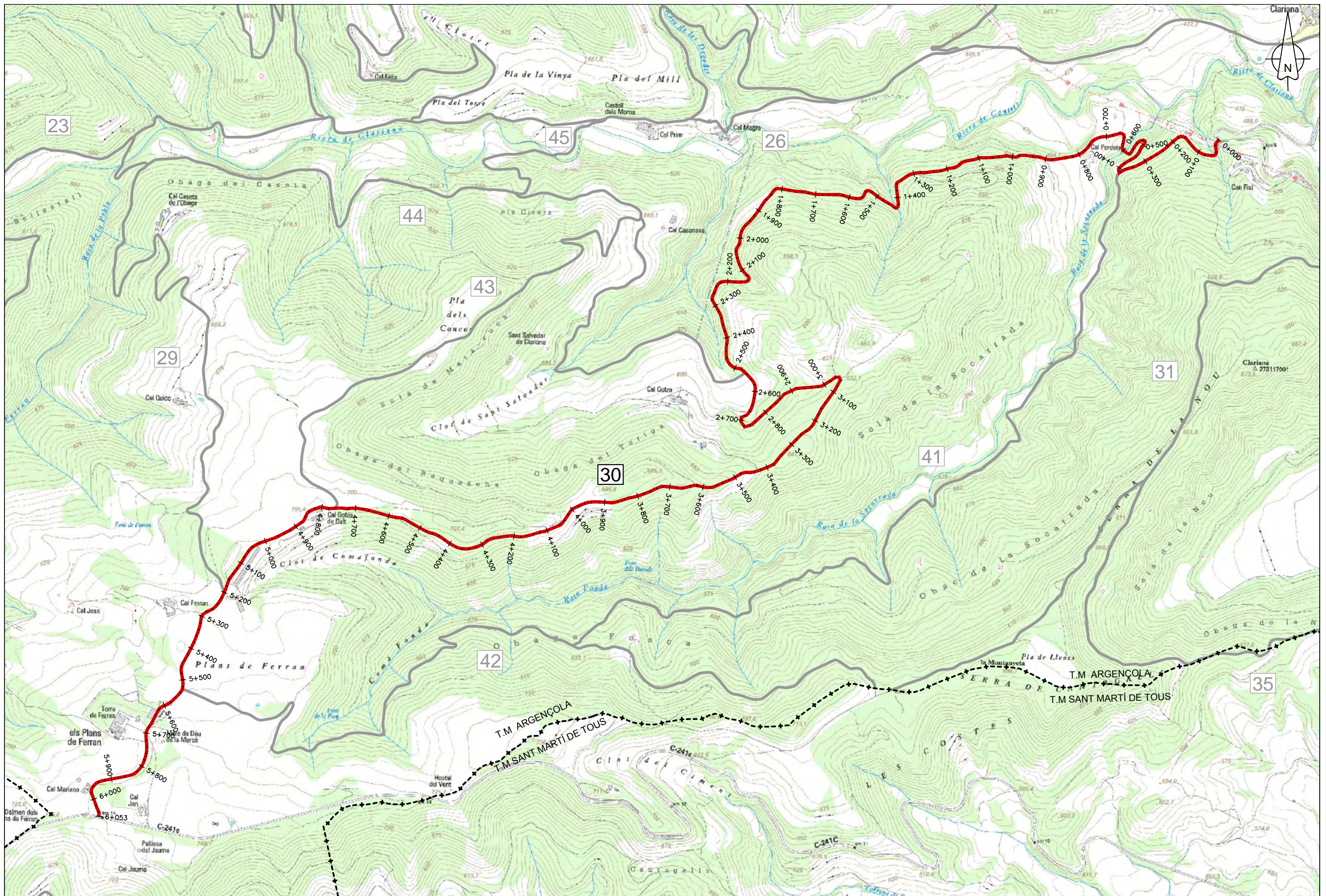
<b>PQ:</b>	<b>Tipologia</b>	<b>Estat</b>	<b>Material</b>	<b>Marge</b>	<b>Metres</b>	<b>Observacions</b>
4715	5720				3	
5720	5990				4	
5990	6053				3,5	





**FERM**

<b>PQ:</b>	<b>Tipologia</b>	<b>Estat</b>	<b>Material</b>	<b>Marge</b>	<b>Metres</b>	<b>Observacions</b>
0	6053		Capa de rodadura de tot-ú			

---





 <b>Diputació Barcelona</b>   Àrea de Territori i Sostenibilitat	Direcció de l'estudi  Valentin Aceña Ramos Cap de l'Oficina Tècnica de Planificació i Actuació en Infraestructures	 Marta Hernandez Gervilla Enginyera Agrònoma	L'Enginyer de Camins, Canals i Ports Autor del projecte  Signat: Eduard Cot de Torres	Títol de l'estudi <b>CATÀLEG DE CAMINS MUNICIPALS D'ARGENÇOLA (ANOIA)</b>	Codi <b>3453-PL-01</b>	Títol del plànol <b>PLANTA GENERAL. CAMÍ 30</b>	Plànol <b>1</b>
	Escala A-3 1/10.000 A-1 1/5.000	Data <b>DESEMBRE 2016</b>	Full 1 de 1				






PQ 0+000



PQ 0+595



PQ 0+550



PQ 1+215





PQ 2+575



PQ 3+525



PQ 2+980



PQ 3+815





PQ 4+455



PQ 5+435



PQ 4+825



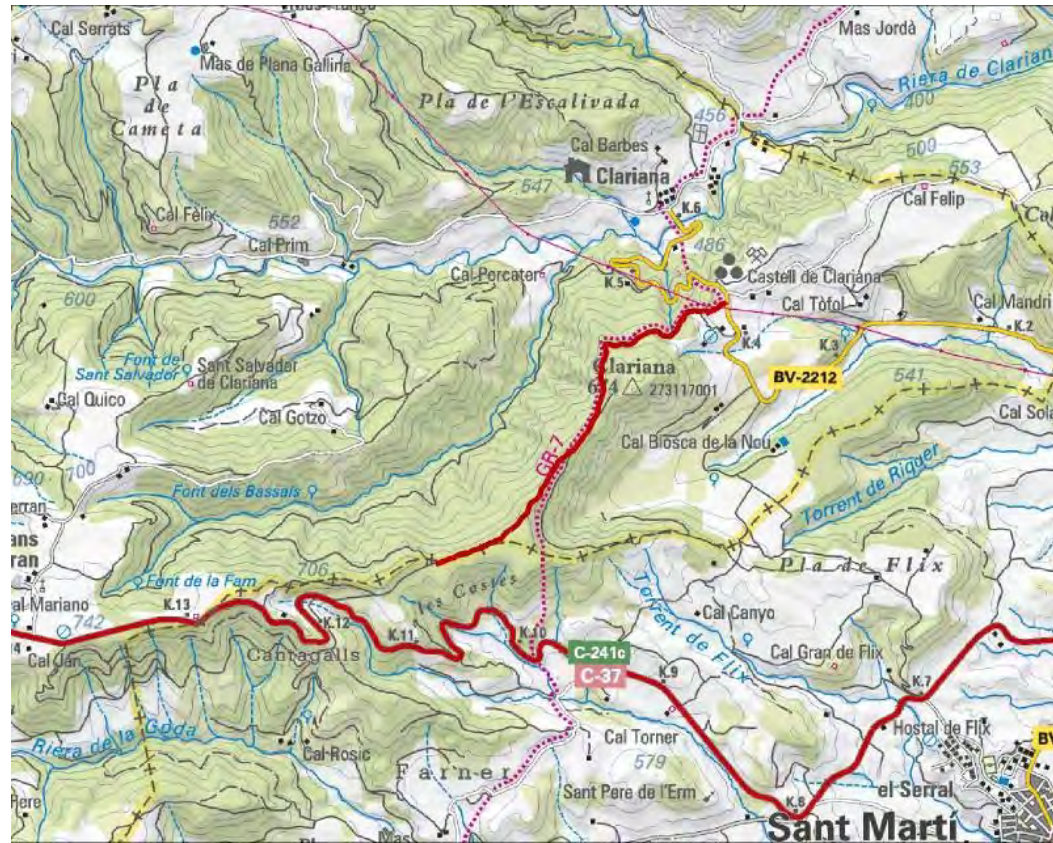
PQ 5+820



### DADES IDENTIFICATIVES

Codi	Nom del camí
31	Camí del ciment
Extrem i topònim inicial	Extrem i topònim final
Carretera	Altres
BV-2212 (PQ 4+200)	Límit terme municipal

### SITUACIÓ



### DADES GENERALS

ESTAT I GEOMETRIA		DADES FUNCIONALS	
<b>General:</b>	Camí en bon estat amb irregularitats	<b>Tipologia de camí:</b>	Camí forestal
<b>Longitud:</b>	2.443 m	<b>Restricció de circulació:</b>	Cap restricció
<b>Amplada mitjana:</b>	4,72 m		

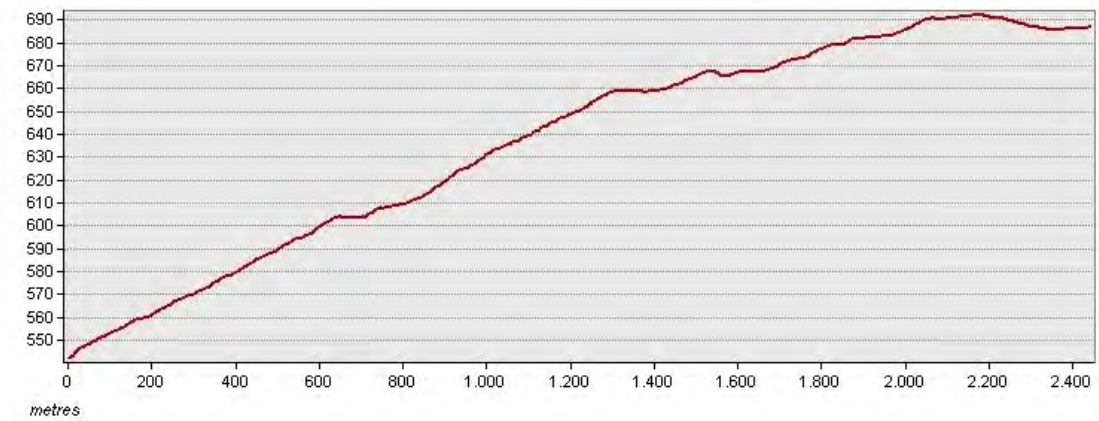
### DESCRIPCIÓ I OBSERVACIONS

Camí que s'inicia a la carretera BV-2212 i que finalitza el seu recorregut al terme municipal de Sant Martí de Tous. El camí, de traçat sinuós i constantment ascendent, passa per la Serra de la Nou i pel costat del turó de Clariana. L'entrada al camí és molt dolenta, però el camí en general està en bon estat de conservació, amb algunes imperfeccions menors com petits bonys i forats que poden provocar xaragalls quan plou. El camí té una amplada constant i suficient per a dos sentits de la circulació. El camí no conté cap restricció de pas.

### FOTOGRAFIA



### PERFIL LONGITUDINAL



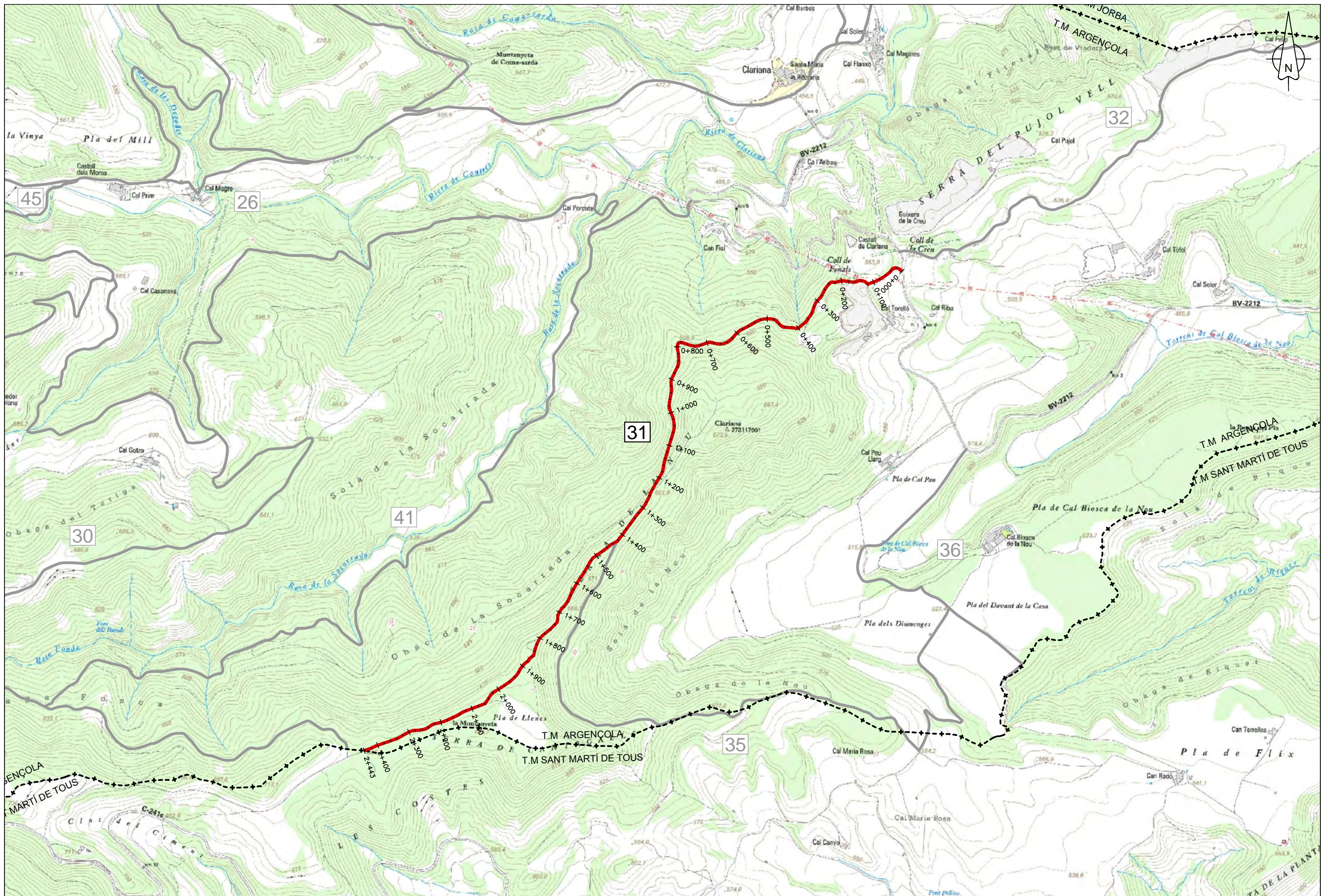
### INVENTARI D'ELEMENTS




AMPLADES						
PQ:	Tipologia	Estat	Material	Marge	Metres	Observacions
0	125				3,4	
125	890				4,7	
890	1240				5,5	
1240	2080				4,5	
2080	2443				5	

### FERM

PQ:	Tipologia	Estat	Material	Marge	Metres	Observacions
0	2443		De terra sense tractament			





 <b>Diputació Barcelona</b>   Àrea de Territori i Sostenibilitat	Direcció de l'estudi  Valentín Aceña Ramos Cap de l'Oficina Tècnica de Planificació i Actuació en Infraestructures	L'Enginyer de Camins, Canals i Ports Autor del projecte  Signat: Eduard Cot de Torres	Títol de l'estudi <b>CATÀLEG DE CAMINS MUNICIPALS D'ARGENÇOLA (ANOIA)</b>	Codi <b>3453-PL-01</b>	Títol del plànol <b>PLANTA GENERAL. CAMÍ 31</b>	Plànol <b>1</b>
	Escala A-3 1/10.000 A-1 1/5.000	Data <b>DESEMBRE 2016</b>	Full <b>1 de 1</b>			





PQ 0+000



PQ 0+800



PQ 0+245



PQ 1+440





PQ 1+555



PQ 2+085



PQ 1+895



PQ 2+425



### DADES IDENTIFICATIVES

Codi	Nom del camí
32	Camí del Plà del Magre
Extrem i topònim inicial	Extrem i topònim final
Carretera	Altres
BV-2212 (PQ 4+230)	Límit terme municipal

### SITUACIÓ




### DADES GENERALS

ESTAT I GEOMETRIA		DADES FUNCIONALS	
<b>General:</b>	Camí en bon estat amb irregularitats	<b>Tipologia de camí:</b>	Pista forestal
<b>Longitud:</b>	1.594 m	<b>Restricció de circulació:</b>	Cap restricció
<b>Amplada mitjana:</b>	3,30 m		

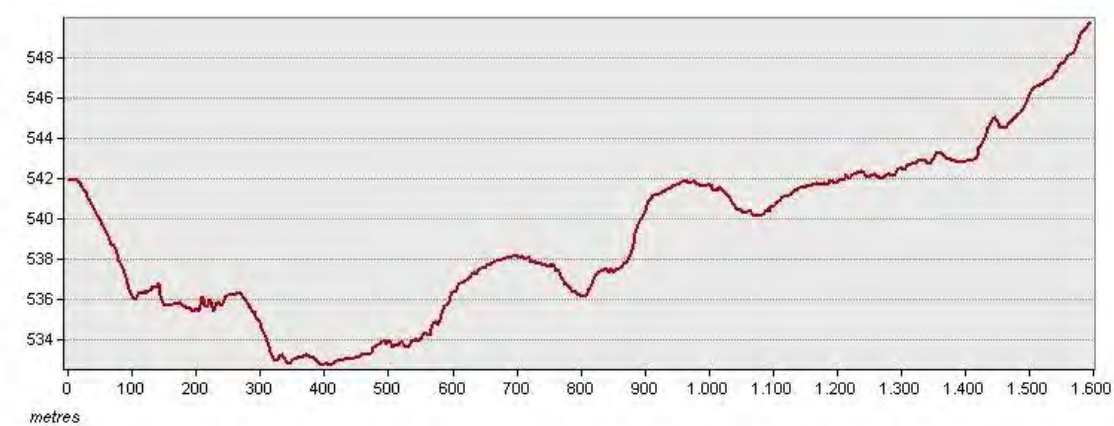
### DESCRIPCIÓ I OBSERVACIONS

Camí que s'inicia a la carretera BV-2212 i finalitza el seu recorregut al terme municipal de Jorba. El camí comença al Coll de la Creu i circula pràcticament pla fins arribar a Cal Felip. El seu estat és bó tot i que conté algunes petites irregularitats en forma de bonys o forats de desnivells centimètrics. No conté cap restricció de pas.

### FOTOGRAFIA



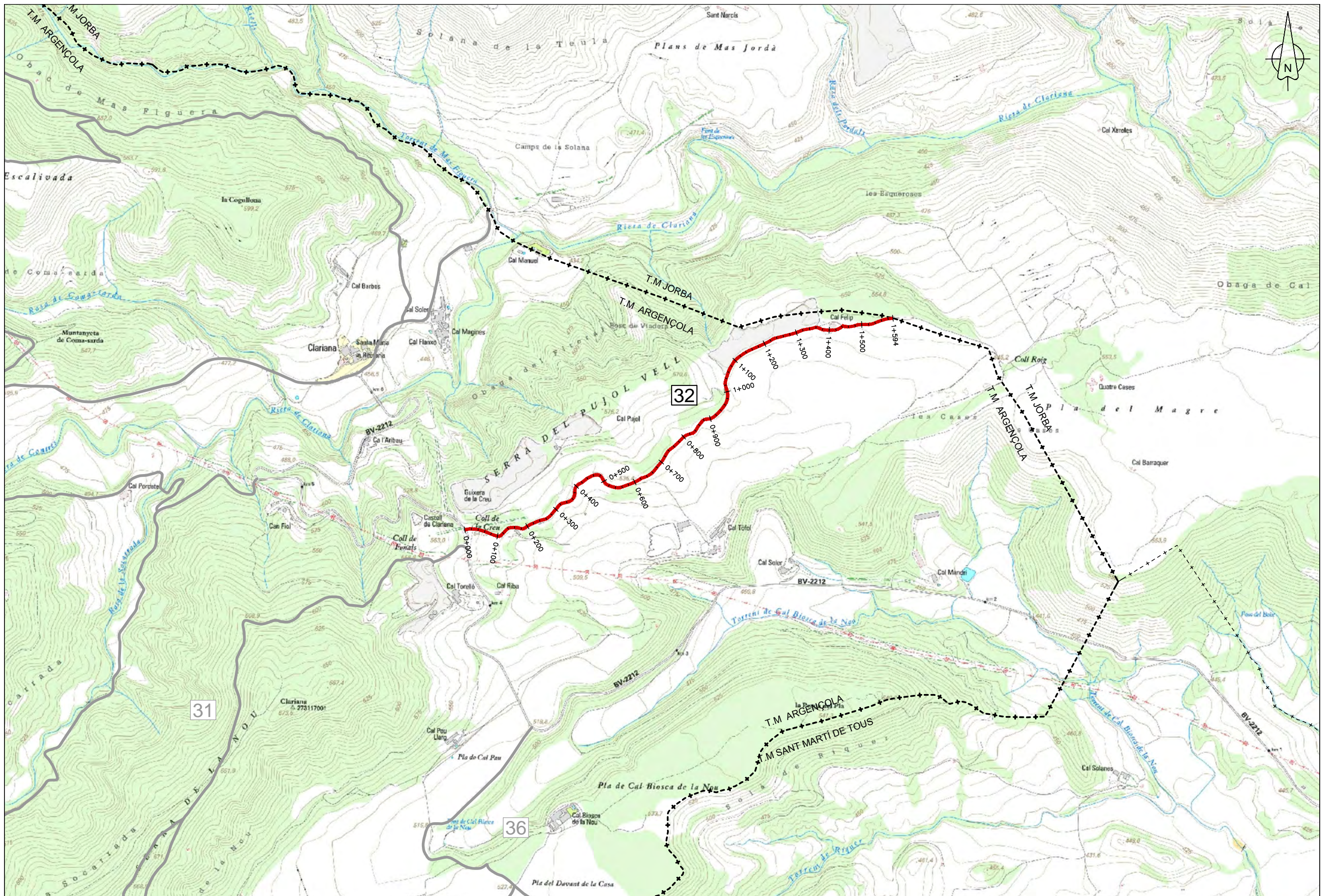
### PERFIL LONGITUDINAL





### INVENTARI D'ELEMENTS

AMPLADES						
PQ:	Tipologia	Estat	Material	Marge	Metres	Observacions
0	1594				3,3	
FERM						
PQ:	Tipologia	Estat	Material	Marge	Metres	Observacions
0	1594		Capa de rodadura de tot-ú			





 <b>Diputació Barcelona</b>   Àrea de Territori i Sostenibilitat	Direcció de l'estudi  Valentin Aceña Ramos Cap de l'Oficina Tècnica de Planificació i Actuació en Infraestructures	 Marta Hernandez Gervilla Enginyera Agrònoma	L'Enginyer de Camins, Canals i Ports Autor del projecte  Signat: Eduard Cot de Torres	Títol de l'estudi <b>CATÀLEG DE CAMINS MUNICIPALS D'ARGENÇOLA (ANOIA)</b>	Codi 3453-PL-01	Títol del plànol <b>PLANTA GENERAL. CAMÍ 32</b>	Plànol <b>1</b>
	Escala A-3 1/10.000 A-1 1/5.000	Data <b>DESEMBRE 2016</b>	Full 1 de 1				





PQ 0+000



PQ 0+885



PQ 0+535



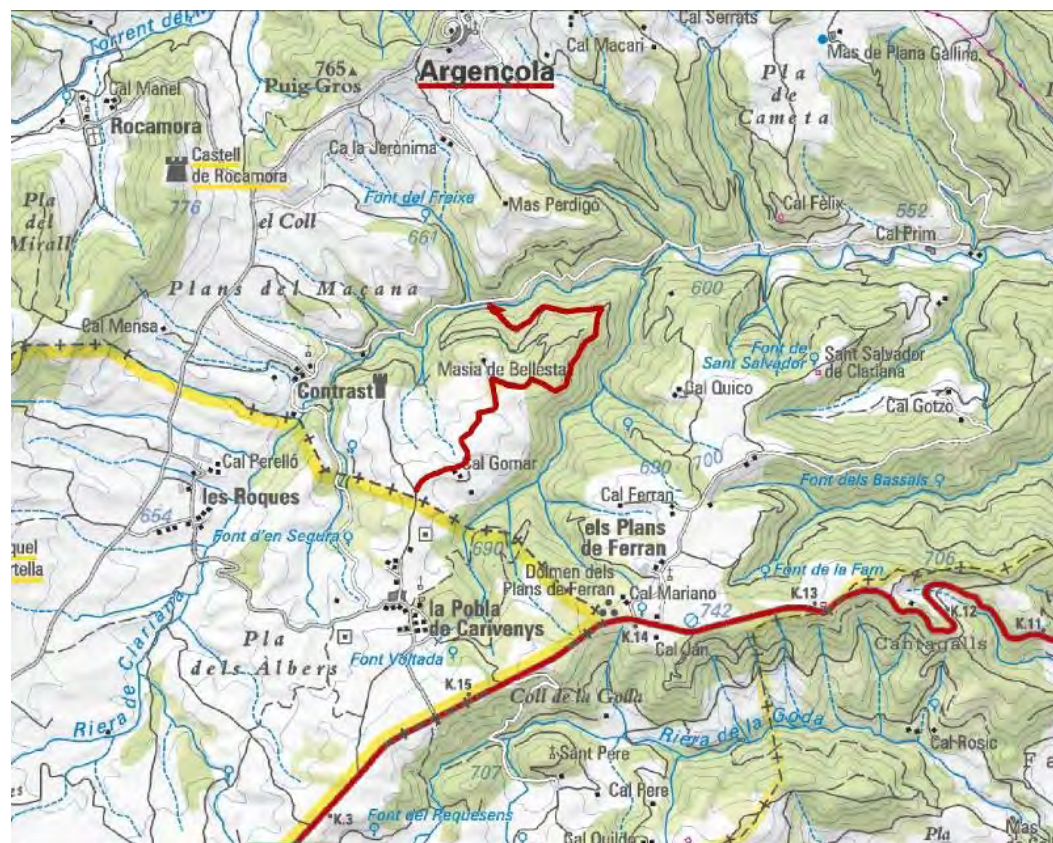
PQ 1+080



## DADES IDENTIFICATIVES

Codi	Nom del camí
33	Camí de Bellestall
Extrem i topònim inicial	Extrem i topònim final
Camí	Altres
Riera de Clariana al Contrast (23) PQ 3+588	Límit terme municipal

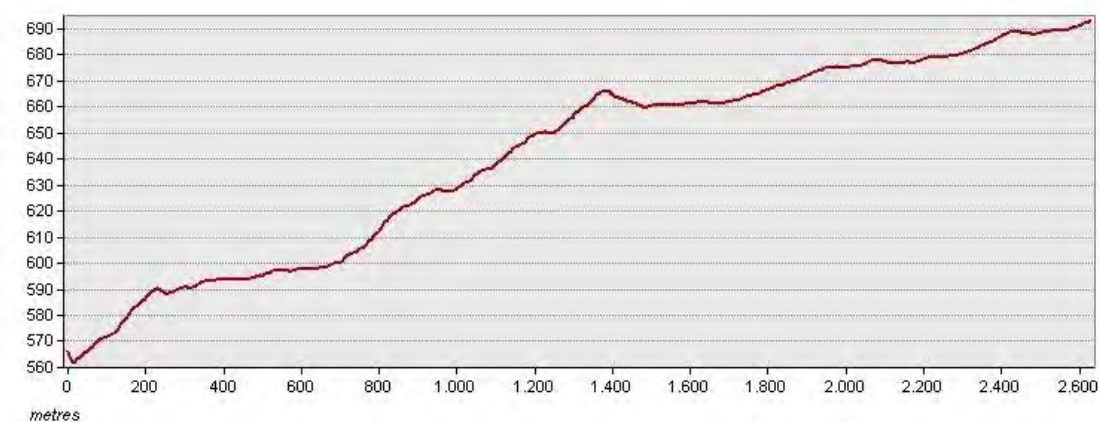
## SITUACIÓ



## FOTOGRAFIA



## PERFIL LONGITUDINAL



## DADES GENERALS

ESTAT I GEOMETRIA		DADES FUNCIONALS	
<b>General:</b>	Camí en mal estat de conservació	<b>Tipologia de camí:</b>	Pista forestal
<b>Longitud:</b>	2.628 m	<b>Restricció de circulació:</b>	Cap restricció
<b>Amplada mitjana:</b>	3,07 m		

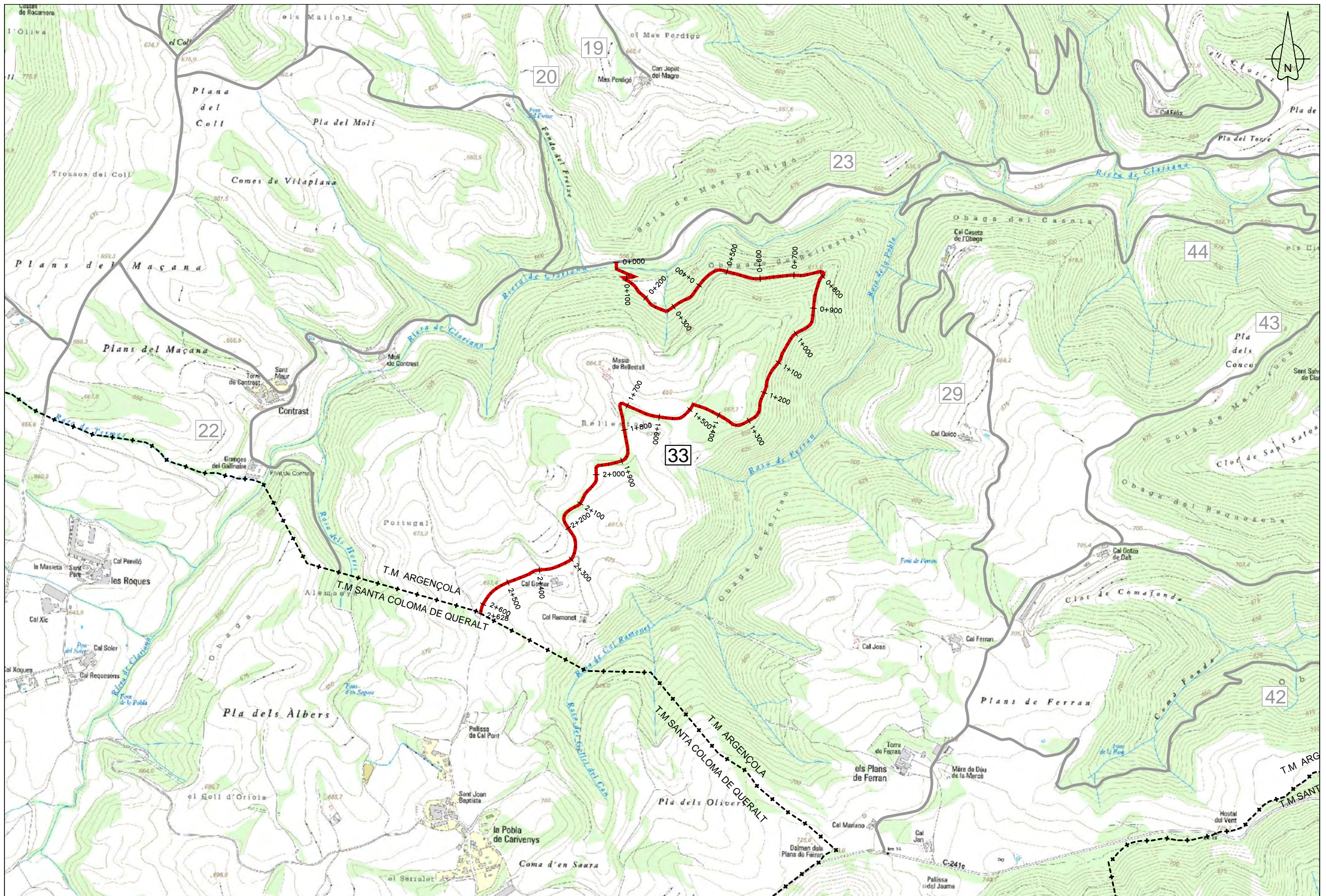
## DESCRIPCIÓ I OBSERVACIONS





Camí que s'inicia al PQ 3+588 del camí 23 i finalitza el seu recorregut al terme municipal de Santa Coloma de Queralt. L'entrada del camí està en molt mal estat, amb vegetació densa i sense possibilitat de veure el recorregut del camí. Un cop creuada la Riera de Clariana el camí comença a ascendir i està en més bon estat de conservació, si bé conté molts bonyes i forats ocasionats per la pluja i pedres que poden dificultar la circulació. A la meitat del camí es dona accés a la Masia del Bellestall i des d'allà fins al final, donant accés també a Cal Gomar, està en bon estat de conservació. De tota manera es considera que el conjunt del camí està en mal estat. El camí no conté cap restricció de pas.

## INVENTARI D'ELEMENTS

AMPLADES						
PQ:	Tipologia	Estat	Material	Marge	Metres	Observacions
0	386				2,4	
386	1300				3	
1300	1390				4	
1390	1815				3	
1815	2628				3,4	
FERM						
PQ:	Tipologia	Estat	Material	Marge	Metres	Observacions
0	2380		De terra sense tractament			
2380	2628		Capa de rodadura de tot-ú			





 <b>Diputació Barcelona</b>   Àrea de Territori i Sostenibilitat	Direcció de l'estudi  Valentín Aceña Ramos Cap de l'Oficina Tècnica de Planificació i Actuació en Infraestructures	 Marta Fernández Gervilla Enginyera Agrònoma	L'Enginyer de Camins, Canals i Ports Autor del projecte  Signat: Eduard Cot de Torres	Títol de l'estudi <b>CATÀLEG DE CAMINS MUNICIPALS D'ARGENÇOLA (ANOIA)</b>	Codi <b>3453-PL-01</b>	Títol del plànol <b>PLANTA GENERAL. CAMÍ 33</b>	Plànol <b>1</b>
	Escala A-3 1/10.000 A-1 1/5.000	Data <b>DESEMBRE 2016</b>	Full <b>1 de 1</b>				





PQ 0+000



PQ 0+800



PQ 0+120



PQ 0+970





PQ 1+350



PQ 1+645



PQ 1+485



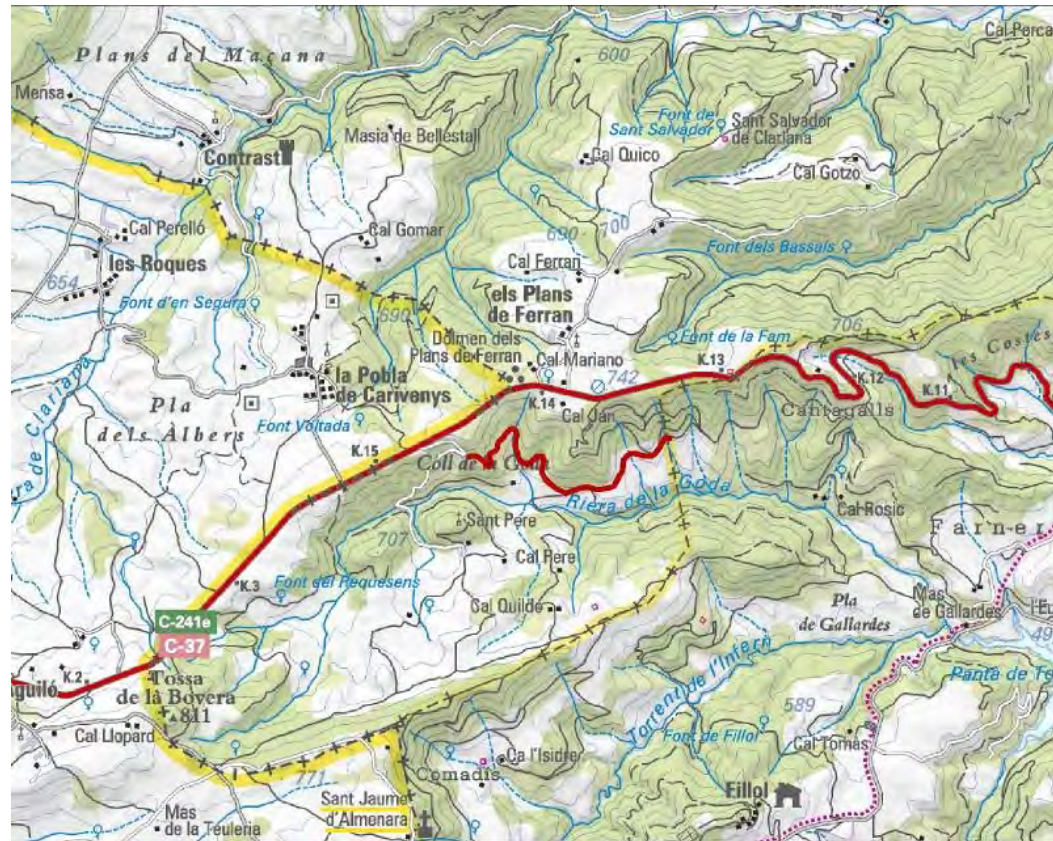
PQ 2+610



## DADES IDENTIFICATIVES

Codi	Nom del camí
34	Camí de Goda a carretera 241 a camí del ciment
Extrem i topònim inicial	Extrem i topònim final
Camí	Altres
Camí de la Goda (38) PQ 0+323	Límit terme municipal

## SITUACIÓ



## DADES GENERALS

ESTAT I GEOMETRIA		DADES FUNCIONALS	
<b>General:</b>	Camí en un estat acceptable	<b>Tipologia de camí:</b>	Pista forestal
<b>Longitud:</b>	1.771 m	<b>Restricció de circulació:</b>	Cap restricció
<b>Amplada mitjana:</b>	3,52 m		

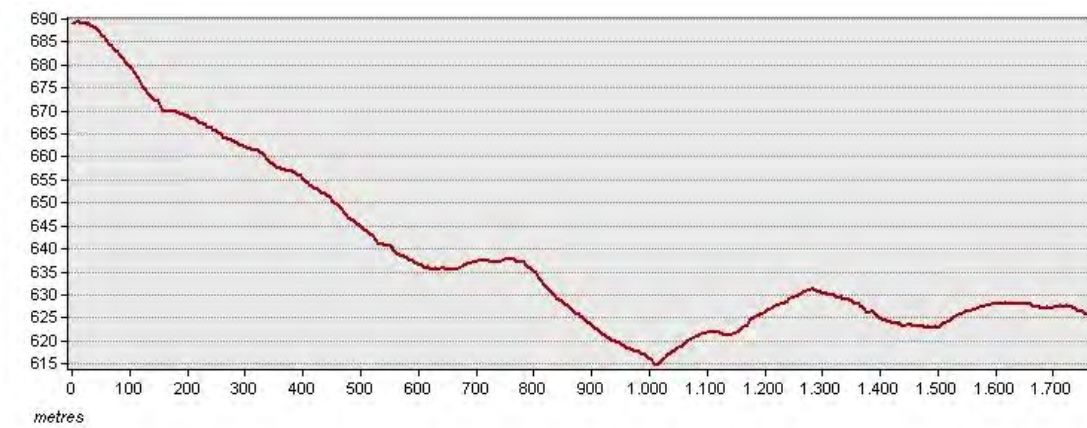
## DESCRIPCIÓ I OBSERVACIONS

Camí que s'inicia al PQ 0+323 del camí 38 i que finalitza al terme municipal de Sant Martí de Tous. El camí comença amb un descens constant durant el primer quilòmetre. Passat aquest punt el camí circula amb pujades i baixades molt menys pronunciades. El terra és de terra sense tractament, amb afloraments de roca puntuals però constants. El camí no conté cap restricció de pas.

## FOTOGRAFIA



## PERFIL LONGITUDINAL



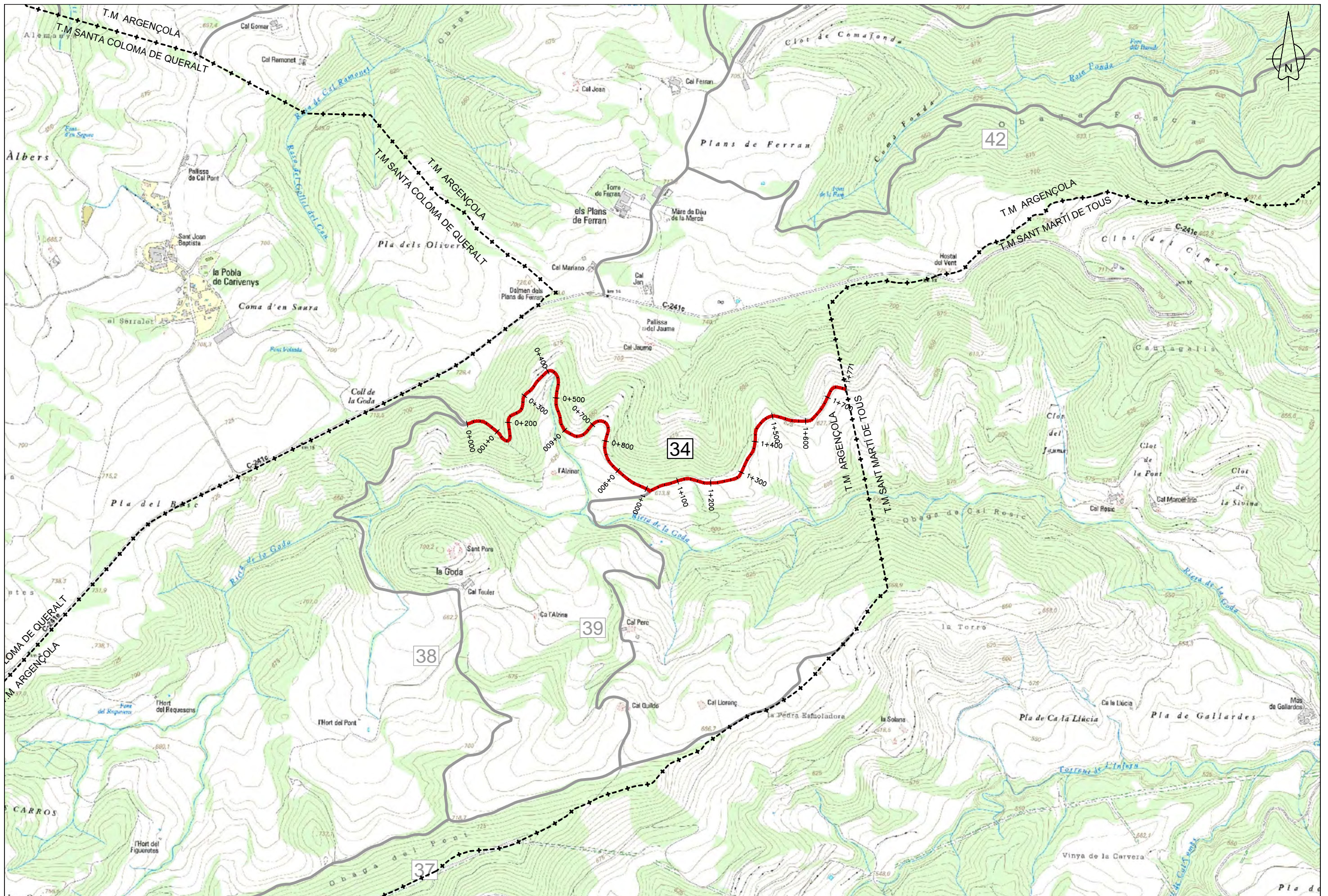
## INVENTARI D'ELEMENTS




AMPLADES						
PQ:	Tipologia	Estat	Material	Marge	Metres	Observacions
0	175				4,2	
175	1510				3,5	
1510	1771				3,2	

## FERM

PQ:	Tipologia	Estat	Material	Marge	Metres	Observacions
0	1771		De terra sense tractament			





 <b>Diputació Barcelona</b>   Àrea de Territori i Sostenibilitat	Direcció de l'estudi  Valentín Aceña Ramos Cap de l'Oficina Tècnica de Planificació i Actuació en Infraestructures	L'Enginyer de Camins, Canals i Ports Autor del projecte  Signat: Eduard Cot de Torres	Títol de l'estudi <b>CATÀLEG DE CAMINS MUNICIPALS D'ARGENÇOLA (ANOIA)</b>	Codi <b>3453-PL-01</b>	Títol del plànol <b>PLANTA GENERAL. CAMÍ 34</b>	Plànol <b>1</b>
	Escala A-3 1/10.000 A-1 1/5.000	Data <b>DESEMBRE 2016</b>	Full 1 de 1			





PQ 0+000



PQ 0+470



PQ 0+105



PQ 0+680





PQ 0+915



PQ 1+320



PQ 1+180



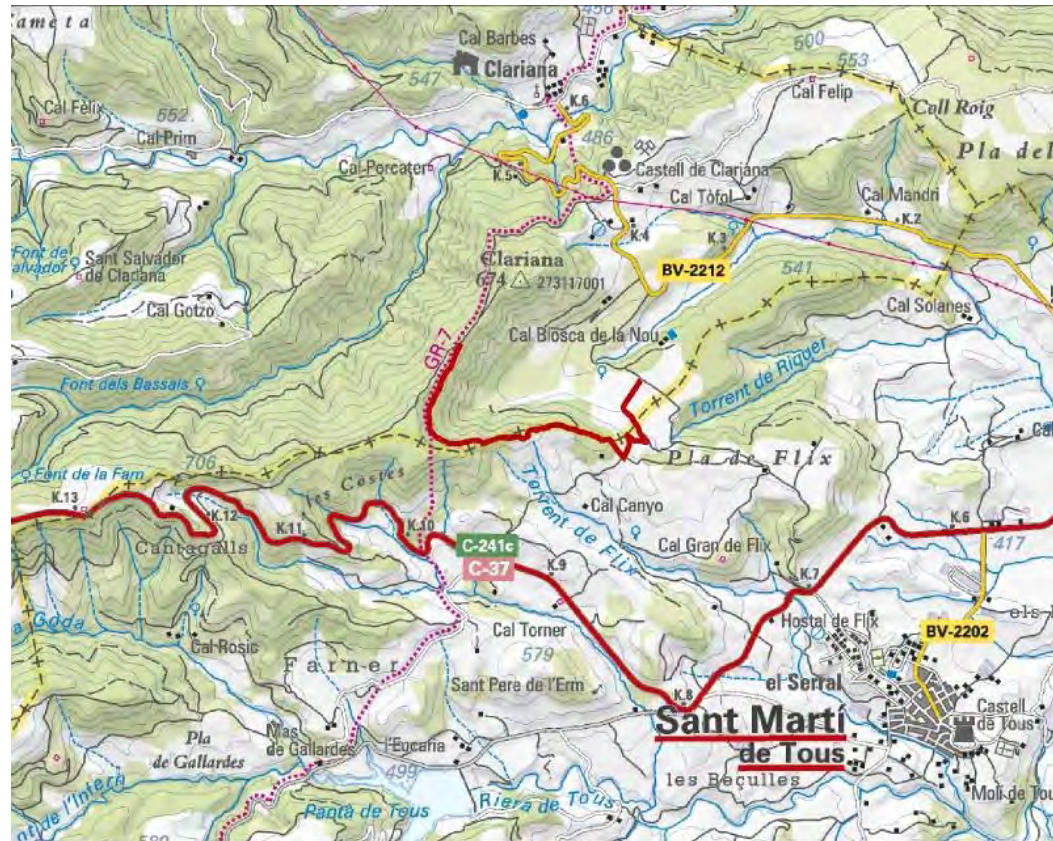
PQ 1+770



## DADES IDENTIFICATIVES

Codi	Nom del camí
35	Camí al Clot de la Nou
Extrem i topònim inicial	Extrem i topònim final
Camí	Camí
Camí del ciment (31) PQ 1+423	Camí de Cal Biosca a Tous (36) PQ 0+826

## SITUACIÓ



## DADES GENERALS

ESTAT I GEOMETRIA		DADES FUNCIONALS	
<b>General:</b>	Camí en un estat acceptable	<b>Tipologia de camí:</b>	Pista forestal
<b>Longitud:</b>	2.364 m	<b>Restricció de circulació:</b>	Cap restricció
<b>Amplada mitjana:</b>	3,04 m		

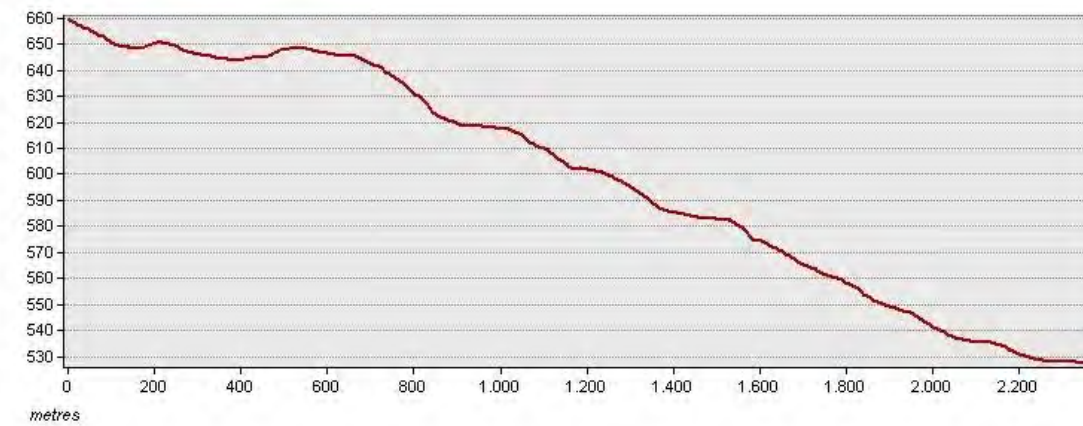
## DESCRIPCIÓ I OBSERVACIONS

Camí que s'inicia al PQ 1+423 del camí 31 i finalitza el seu recorregut al PQ 0+826 del camí 36. El camí comença a l'Obac de la Socarrada i descendeix constantment fins arribar al Pla dels Diumenges i al Pla del Davanat de la Casa, passant per l'Obaga de la Nou. El recorregut està en un estat acceptable de conservació, amb moltes pedres petites i mitjanes a sobre la plataforma que dificulten la circulació. El camí no conté cap restricció de pas.

## FOTOGRAFIA



## PERFIL LONGITUDINAL



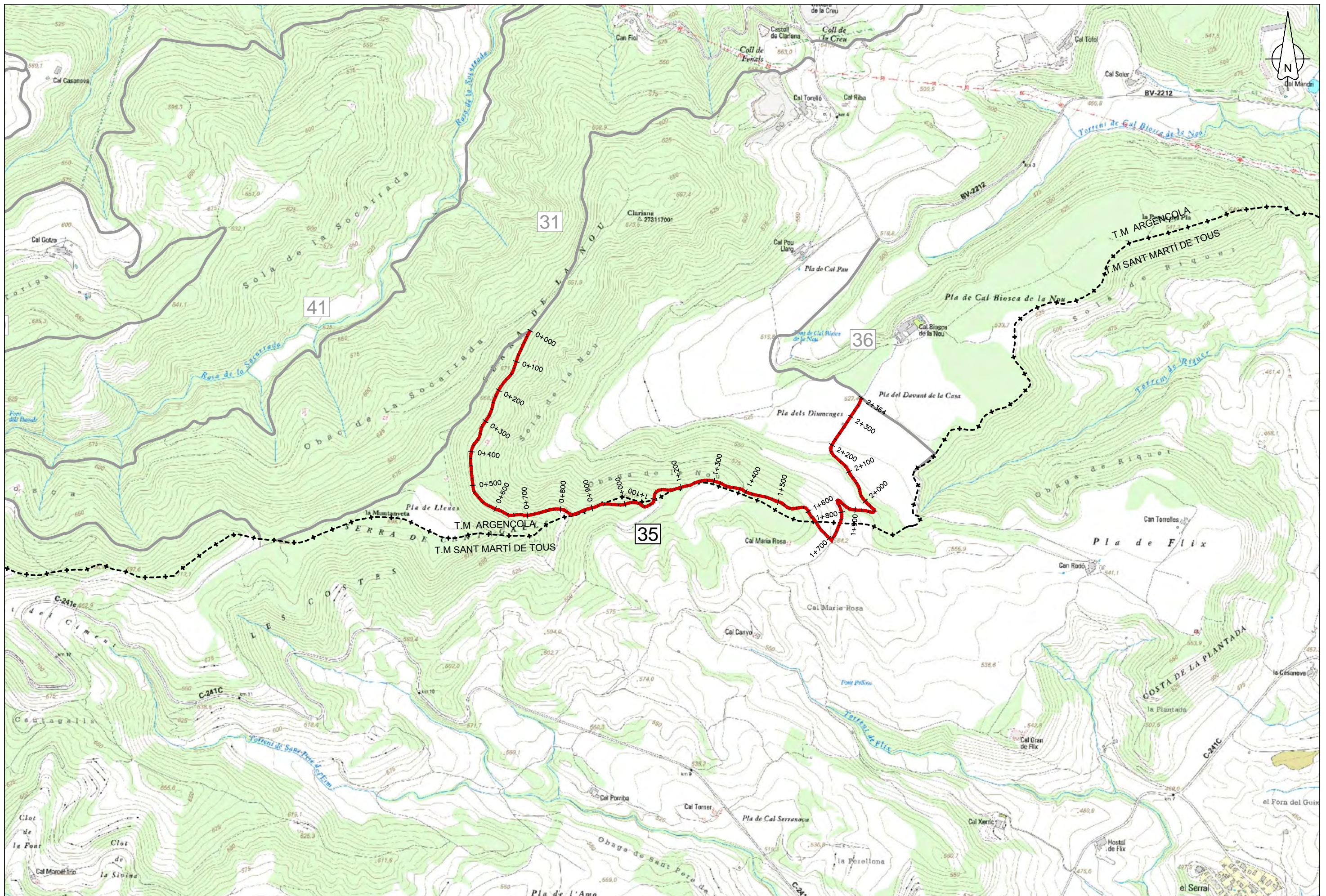
## INVENTARI D'ELEMENTS





AMPLADES						
PQ:	Tipologia	Estat	Material	Marge	Metres	Observacions
0	505				2,8	
505	1690				3,1	
1690	1775				3	
1775	2025				3,4	
2025	2364				2,9	

## FERM

PQ:	Tipologia	Estat	Material	Marge	Metres	Observacions
0	2364		De terra sense tractament			





 <b>Diputació Barcelona</b>   Àrea de Territori i Sostenibilitat	Direcció de l'estudi  Valentín Aceña Ramos Cap de l'Oficina Tècnica de Planificació i Actuació en Infraestructures	 Marta Fernández Gervilla Enginyera Agrònoma	L'Enginyer de Camins, Canals i Ports Autor del projecte  Signat: Eduard Cot de Torres	Títol de l'estudi <b>CATÀLEG DE CAMINS MUNICIPALS D'ARGENÇOLA (ANOIA)</b>	Codi <b>3453-PL-01</b>	Títol del plànol <b>PLANTA GENERAL. CAMÍ 35</b>	Plànol <b>1</b>
	Escala A-3 1/10.000 A-1 1/5.000	Data <b>DESEMBRE 2016</b>	Full 1 de 1				





PQ 0+000



PQ 1+050



PQ 0+785



PQ 1+540





PQ 1+650



PQ 2+000



PQ 1+700



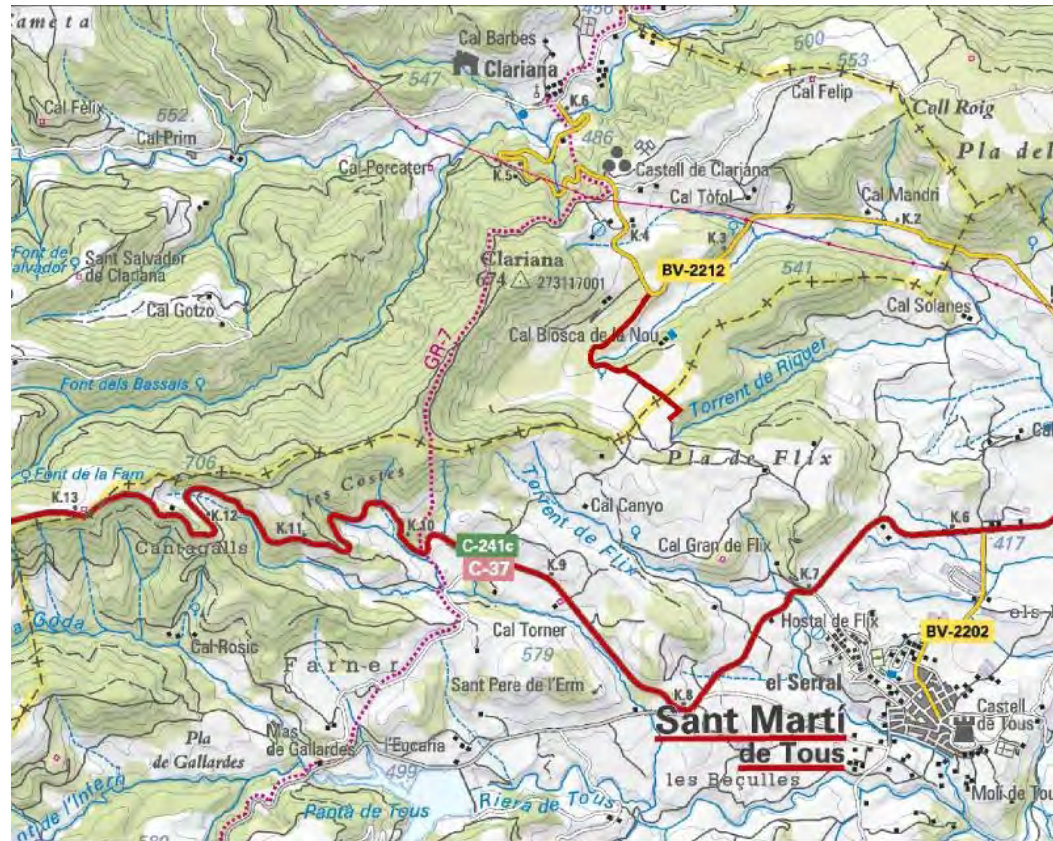
PQ 2+175



## DADES IDENTIFICATIVES

Codi	Nom del camí
36	Camí de Cal Biosca a Tous
Extrem i topònim inicial	Extrem i topònim final
Carretera	Altres
BV-2212 (PQ 3+500)	Límit terme municipal

## SITUACIÓ



## DADES GENERALS

ESTAT I GEOMETRIA		DADES FUNCIONALS	
<b>General:</b>	Camí en un estat acceptable	<b>Tipologia de camí:</b>	Camí rural
<b>Longitud:</b>	1.176 m	<b>Restricció de circulació:</b>	Cap restricció
<b>Amplada mitjana:</b>	3,02 m		

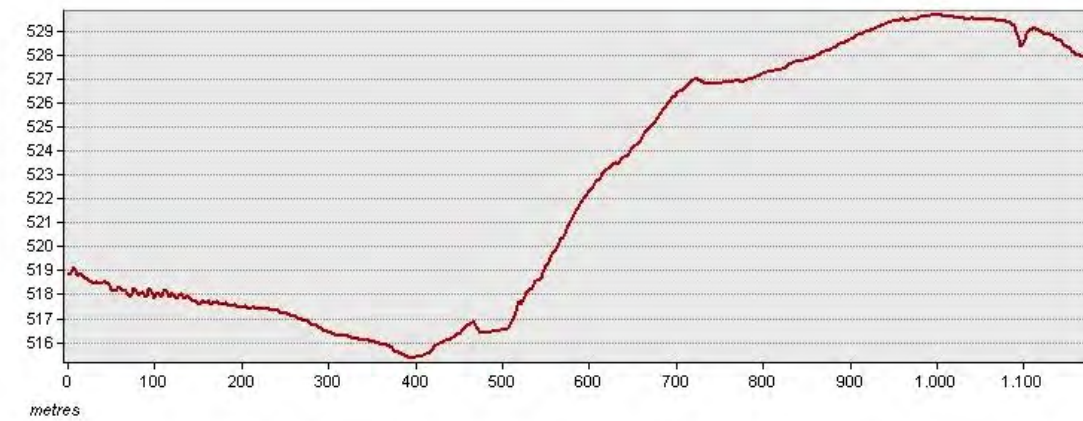
## DESCRIPCIÓ I OBSERVACIONS

Camí que s'inicia a la carretera BV-2212 i finalitza al terme municipal de Sant Martí de Tous. El recorregut del camí és pràcticament pla i voreja els plans de Cal Palau, dels Diumenges i del Davant de la Casa. Dóna accés a la finca de Cal Biosca de la Nou. El camí està en estat acceptable de conservació. El primer tram està en bon estat però el segon tram hi ha més vegetació lateral i la plataforma conté moltes més imperfeccions que poden dificultar la circulació. No conté cap restricció de pas.

## FOTOGRAFIA



## PERFIL LONGITUDINAL



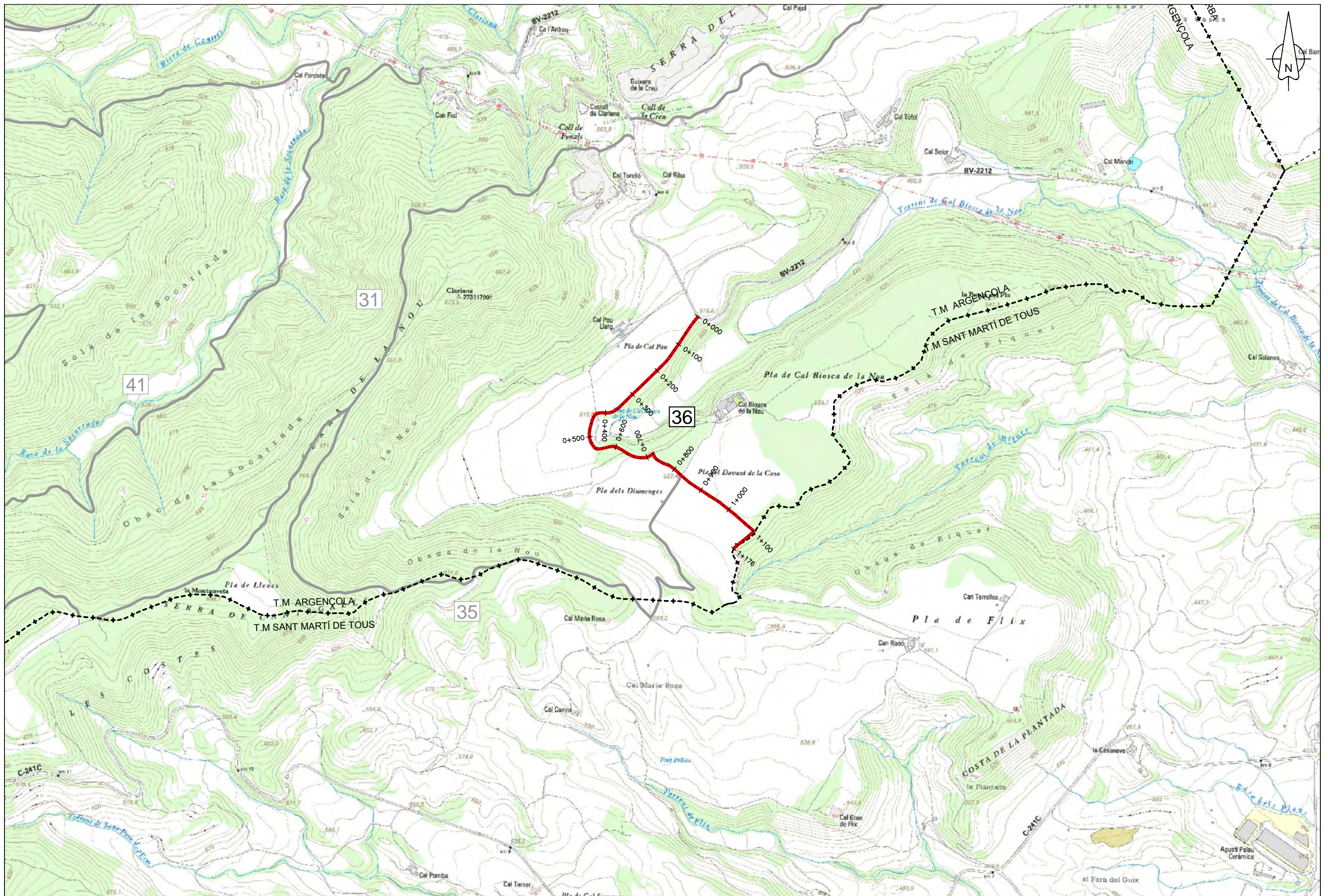
## INVENTARI D'ELEMENTS





AMPLADES						
PQ:	Tipologia	Estat	Material	Marge	Metres	Observacions
0	405				3,2	
405	565				3	
565	760				3,2	
760	860				3	
860	1176				2,7	

## FERM

PQ:	Tipologia	Estat	Material	Marge	Metres	Observacions
0	720		Capa de rodadura de tot-ú			
720	1176		De terra sense tractament			





 <b>Diputació Barcelona</b>   Àrea de Territori i Sostenibilitat	Direcció de l'estudi  Valentín Aceña Ramos Cap de l'Oficina Tècnica de Planificació i Actuació en Infraestructures	 Marta Hernandez Gervilla Enginyera Agrònoma	L'Enginyer de Camins, Canals i Ports Autor del projecte  Signat: Eduard Cot de Torres	Títol de l'estudi <b>CATÀLEG DE CAMINS MUNICIPALS D'ARGENÇOLA (ANOIA)</b>	Codi <b>3453-PL-01</b>	Títol del plànol <b>PLANTA GENERAL. CAMÍ 36</b>		Plànol <b>1</b>
						Escala A-3 1/10.000 A-1 1/5.000	Data <b>DESEMBRE 2016</b>	





PQ 0+000



PQ 0+550




PQ 0+175



PQ 0+700






PQ 0+830



PQ 1+080



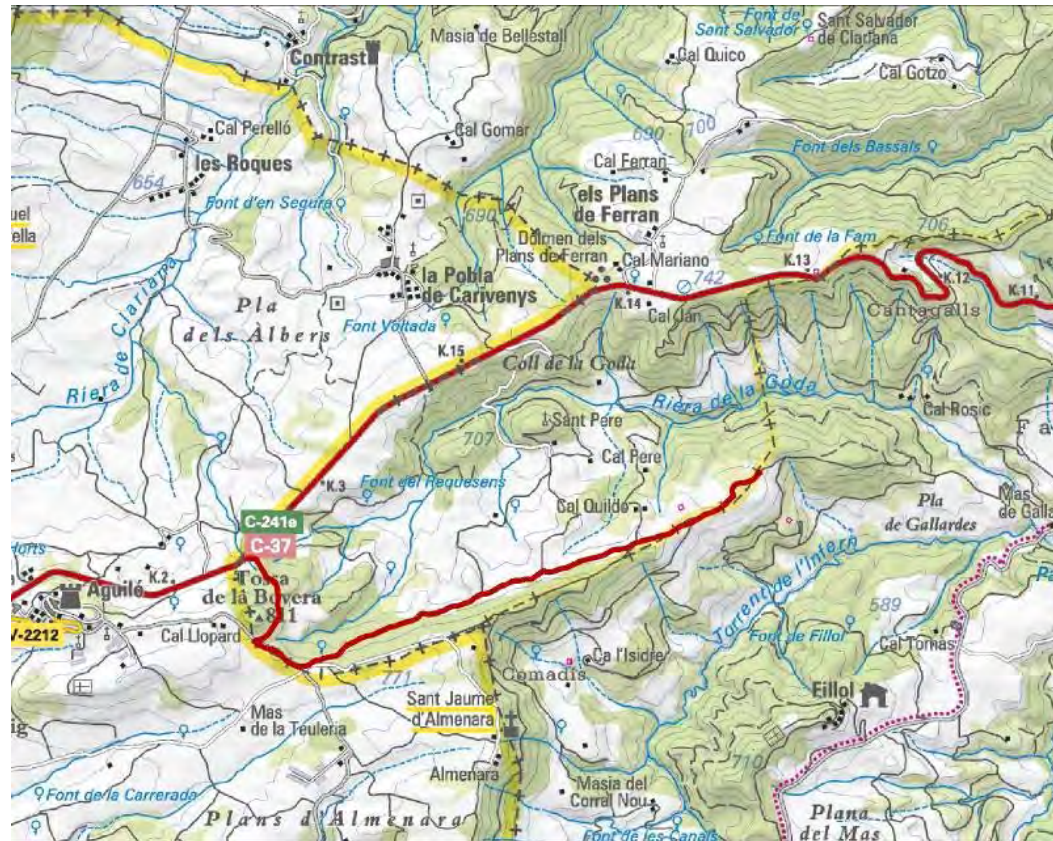
PQ 0+950



## DADES IDENTIFICATIVES

<b>Codi</b>	<b>Nom del camí</b>
37	Camí de Tous a la creu de Boreràs
<b>Extrem i topònim inicial</b>	<b>Extrem i topònim final</b>
Carretera	Altres
C-241e (PQ 2+400)	Límit terme municipal

## SITUACIÓ



## DADES GENERALS

ESTAT I GEOMETRIA		DADES FUNCIONALS	
<b>General:</b>	Camí en bon estat amb irregularitats	<b>Tipologia de camí:</b>	Camí forestal
<b>Longitud:</b>	3.729 m	<b>Restricció de circulació:</b>	Cap restricció
<b>Amplada mitjana:</b>	3,94 m		

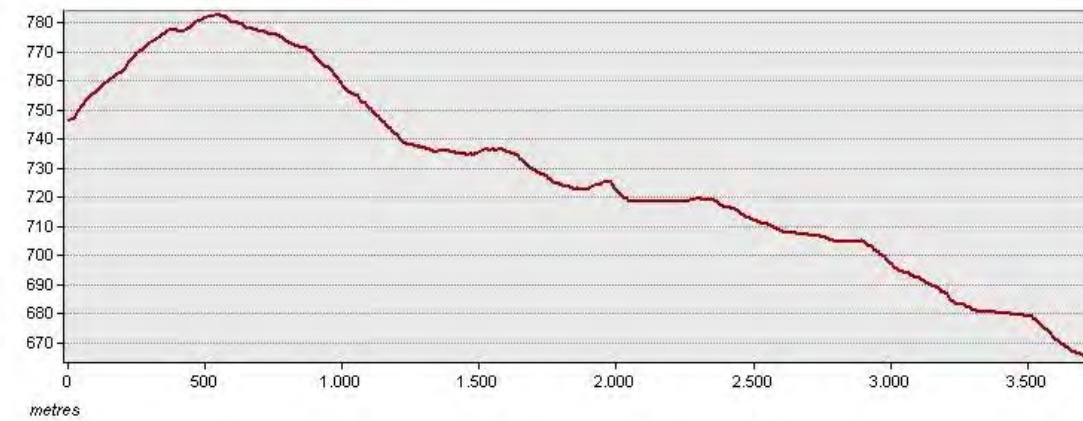
## DESCRIPCIÓ I OBSERVACIONS

Camí que s'inicia a la carretera C-241e i finalitza al terme municipal de Sant Martí de Tous. El camí es pot dividir en tres trams principalment, un primer tram de rodadura, un segon tram molt curt on el paviment és d'aglomerat asfàltic i un últim tram de terra, el més llarg dels tres. El camí, per tant, és una composició de tres camins clarament diferenciables. L'estat dels tres camins però és similar, bon estat i irregularitats. El primer tram, amb moltes pedres petites, el segon tram amb força terra sobre l'aglomerat i el tercer tram, amb amplades variables i petits bonyes. El camí dona accés a la Creu de Borràs, a Cal Llorenç i al camí d'entrada cap l'Hort del Pont. Aquest camí no conté cap restricció de pas.

## FOTOGRAFIA



## PERFIL LONGITUDINAL



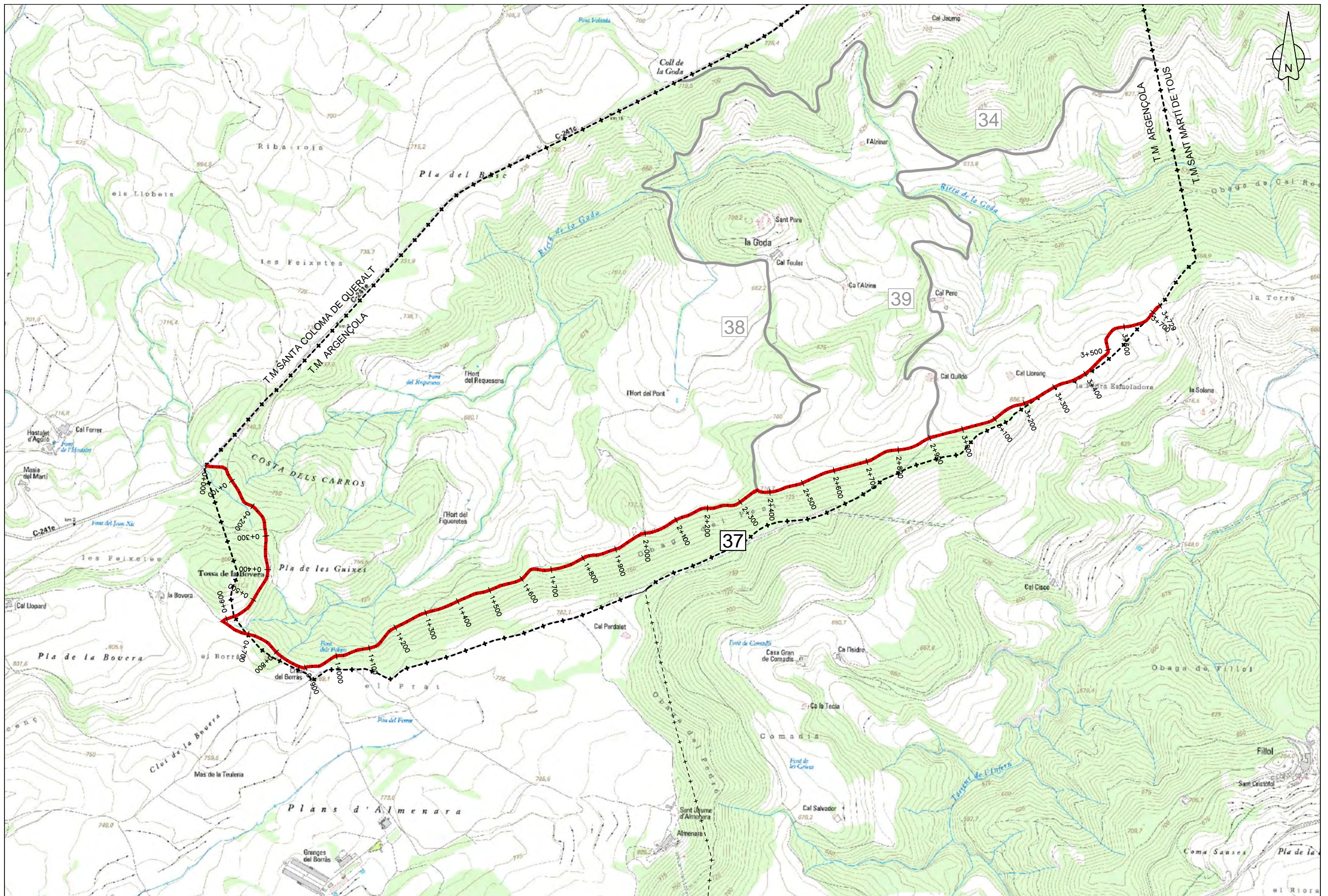
## INVENTARI D'ELEMENTS

AMPLADES						
PQ:	Tipologia	Estat	Material	Marge	Metres	Observacions
0	525				4	
525	1140				4,5	
1140	3205				4	
3205	3729				3	

## FERM

PQ:	Tipologia	Estat	Material	Marge	Metres	Observacions
0	615		Capa de rodadura de tot-ú			
615	865		Agglomerat			
865	3729		De terra sense tractament			










PQ 0+000



PQ 0+285



PQ 0+085



PQ 0+625





PQ 0+885



PQ 1+790



PQ 1+025



PQ 2+310





PQ 2+875



PQ 3+470



PQ 3+125



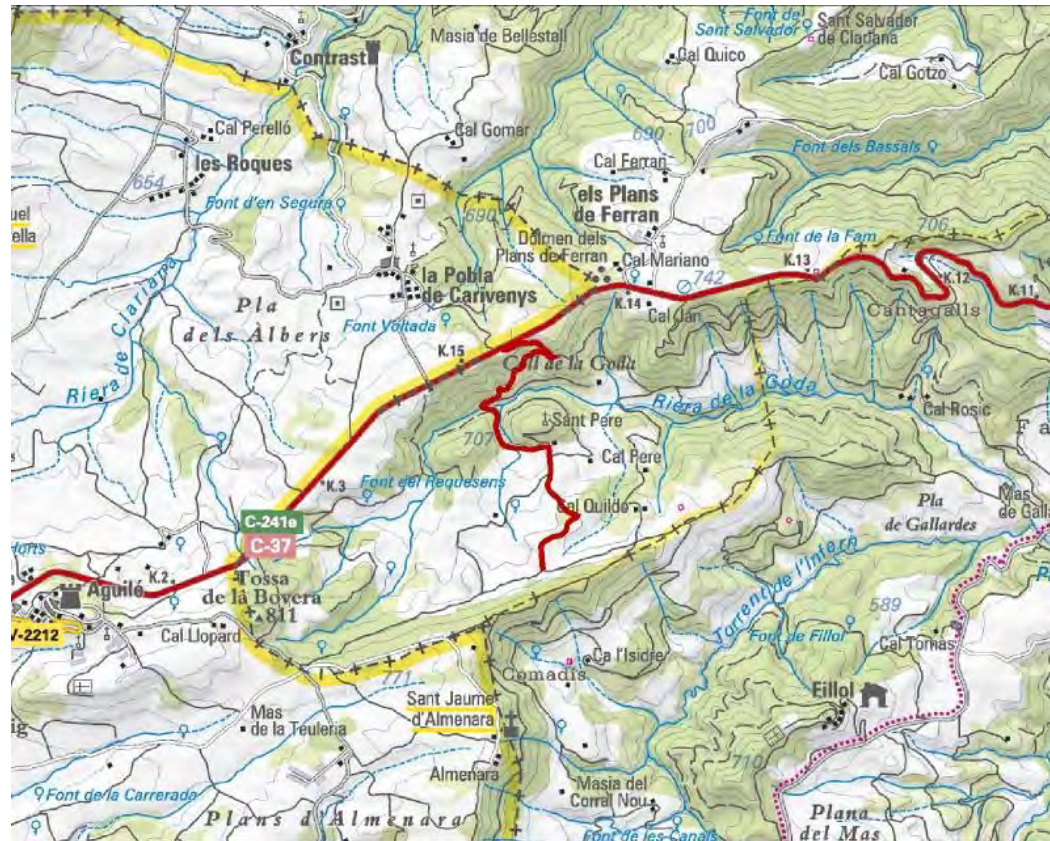
PQ 3+640



### DADES IDENTIFICATIVES

<b>Codi</b>	<b>Nom del camí</b>
38	Camí de la Goda
<b>Extrem i topònim inicial</b>	<b>Extrem i topònim final</b>
Carretera	Camí
C-241c (PQ 14+750)	Camí de Tous a la creu de Boreràs (37) PQ 2+362

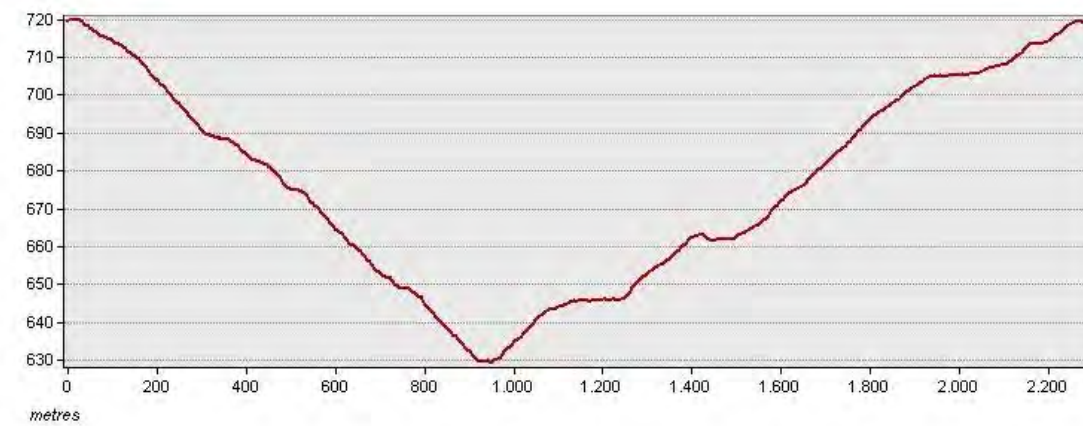
### SITUACIÓ



### FOTOGRAFIA



### PERFIL LONGITUDINAL



### DADES GENERALS

<b>ESTAT I GEOMETRIA</b>	<b>DADES FUNCIONALS</b>
<b>General:</b> Camí en mal estat de conservació	<b>Tipologia de camí:</b> Pista forestal
<b>Longitud:</b> 2.294 m	<b>Restricció de circulació:</b> Cap restricció
<b>Amplada mitjana:</b> 3,93 m	

### DESCRIPCIÓ I OBSERVACIONS

Camí que s'inicia a la carretera C-241e i finalitza el seu recorregut al PQ 2+362 del camí 37. El camí es pot dividir principalment en dos trams, el primer tram, en descens constant fins arribar a Cal Teuler i el segon tram completament en ascens. El primer tram, tot i tenir plataforma molt ampla està en mal estat de conservació. Conté forces pedres petites i grans per sobre la plataforma de forma constant alhora que afloraments de roca. A més, el terreny és argilós i provoca fang i dificultats a la circulació quan plou. El segon tram té una amplada menor però està en molt més bon estat de conservació. El camí no conté cap restricció de pas.

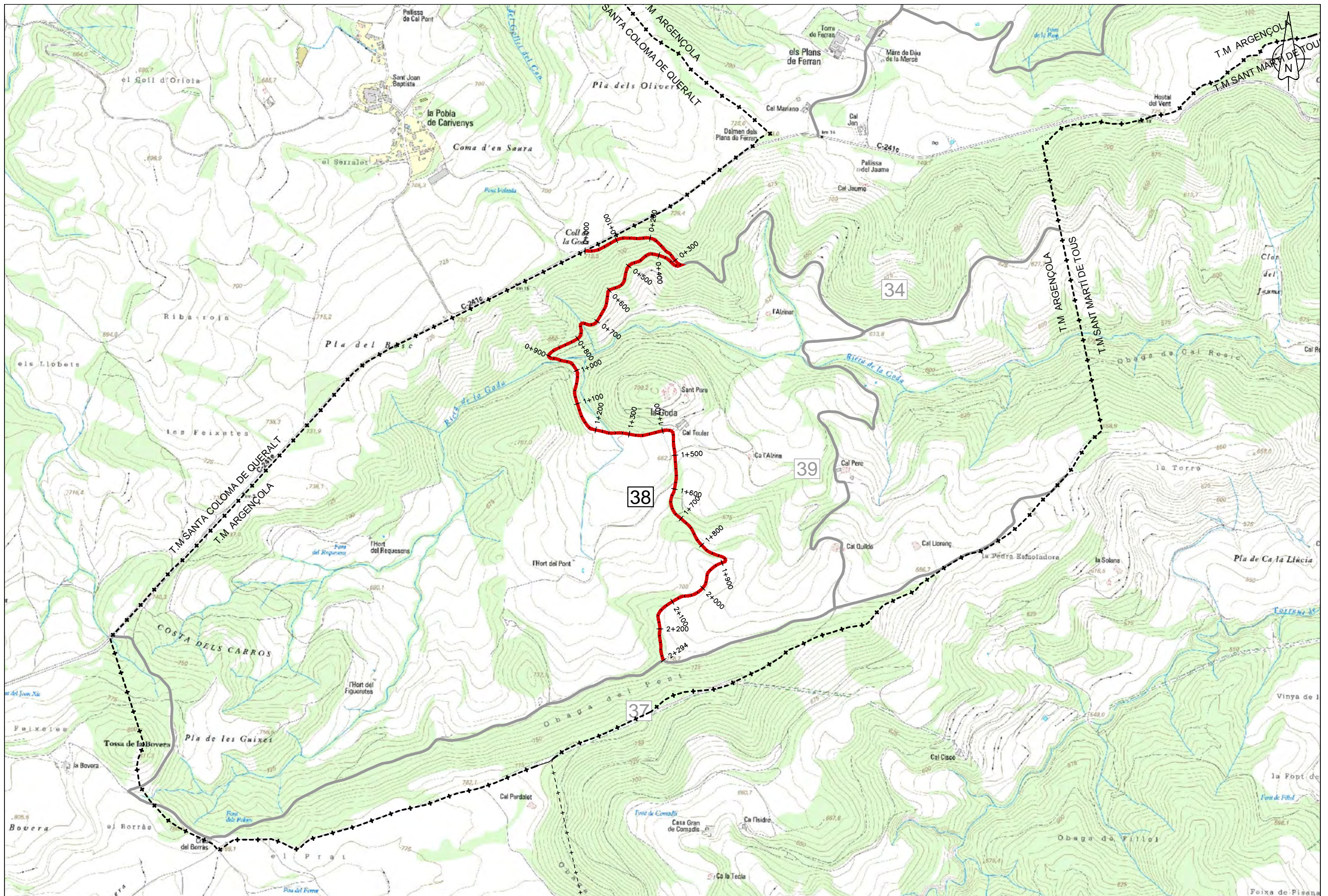
### INVENTARI D'ELEMENTS




AMPLADES						
PQ:	Tipologia	Estat	Material	Marge	Metres	Observacions
0	145				4	
145	615				5,5	
615	910				4,8	
910	1175				4	
1175	2000				3	
2000	2180				2,8	
2180	2294				3,5	

### FERM

PQ:	Tipologia	Estat	Material	Marge	Metres	Observacions
0	2294		De terra sense tractament			





 <b>Diputació Barcelona</b>   Àrea de Territori i Sostenibilitat	Direcció de l'estudi  Valentin Aceña Ramos Cap de l'Oficina Tècnica de Planificació i Actuació en Infraestructures	L'Enginyer de Camins, Canals i Ports Autor del projecte  Signat: Eduard Cot de Torres	Títol de l'estudi <b>CATÀLEG DE CAMINS MUNICIPALS D'ARGENÇOLA (ANOIA)</b>	Codi <b>3453-PL-01</b>	Títol del plànol <b>PLANTA GENERAL. CAMÍ 38</b>	Plànol <b>1</b>
	Escala A-3 1/10.000 A-1 1/5.000	Data <b>DESEMBRE 2016</b>	Full <b>1 de 1</b>			





PQ 0+000



PQ 0+335



PQ 0+130



PQ 0+785





PQ 1+185



PQ 2+050



PQ 1+795



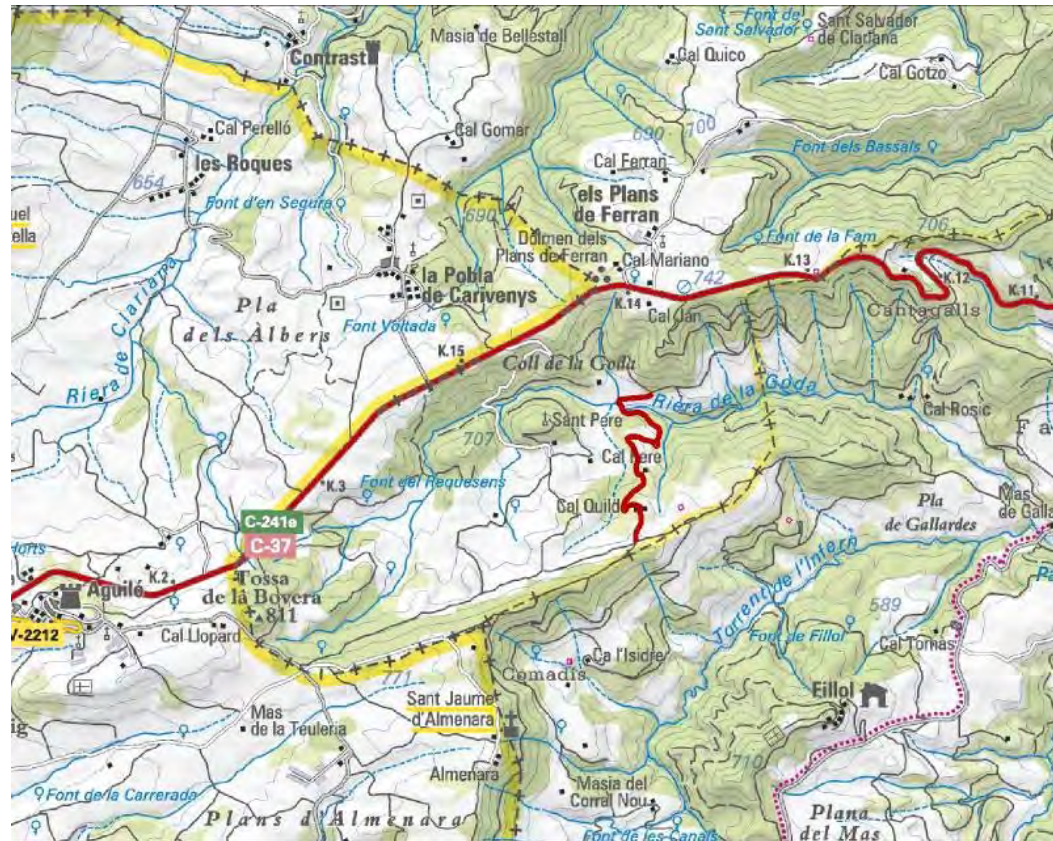
PQ 2+205



## DADES IDENTIFICATIVES

<b>Codi</b>	<b>Nom del camí</b>
39	Camí de Cal Pere a la Goda
<b>Extrem i topònim inicial</b>	<b>Extrem i topònim final</b>
Camí	Camí
Goda a camí del ciment (34) PQ 1+012	Camí de Tous a la creu de Boreràs (37) PQ 2+900

## SITUACIÓ



## DADES GENERALS

ESTAT I GEOMETRIA		DADES FUNCIONALS	
<b>General:</b>	Camí en mal estat de conservació	<b>Tipologia de camí:</b>	Pista forestal
<b>Longitud:</b>	1.539 m	<b>Restricció de circulació:</b>	Cap restricció
<b>Amplada mitjana:</b>	3,11 m		

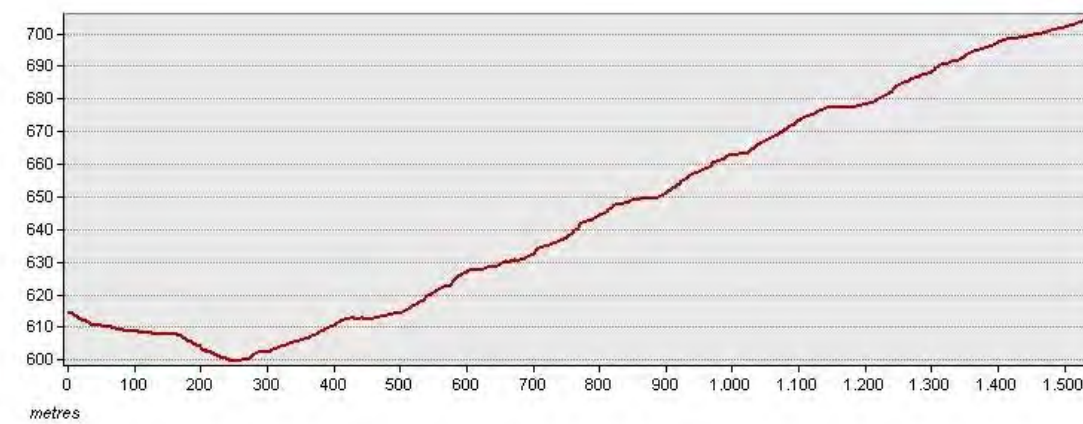
## DESCRIPCIÓ I OBSERVACIONS

Camí que s'inicia al PQ 1+012 del camí 34 i finalitza al PQ 2+900 del camí 37. El camí, de traçat sinuós i en constant ascens, creua la Riera de la Goda i posteriorment dona accés a Cal Pere i Cal Quildo. El recorregut està en mal estat de conservació, principalment degut a la vegetació creixent incontroladament a la plataforma i voltants, i en determinats trams no es veu el terra ni per on passa el camí. El camí no conté cap restricció de pas.

## FOTOGRAFIA



## PERFIL LONGITUDINAL



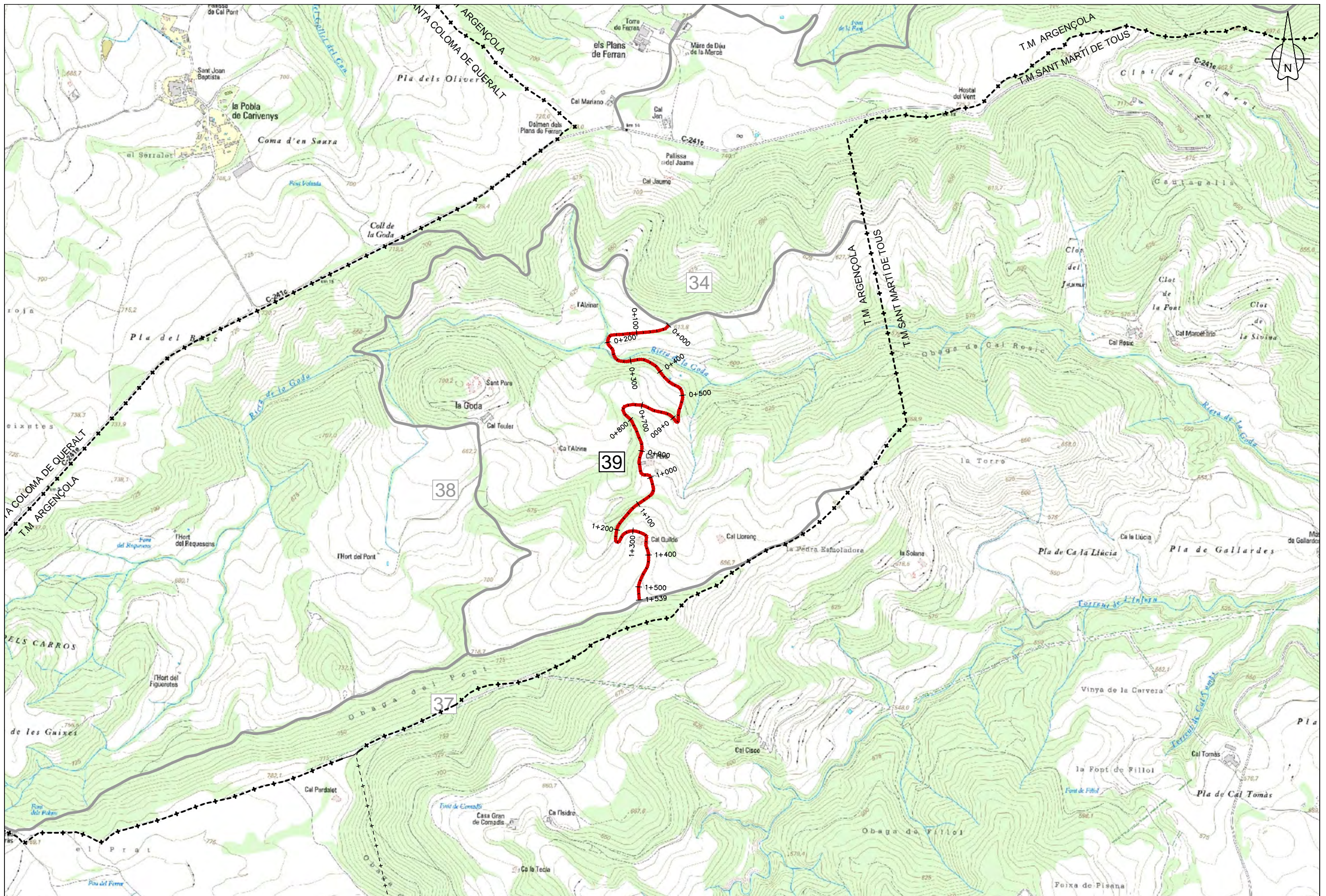
## INVENTARI D'ELEMENTS





AMPLADES						
PQ:	Tipologia	Estat	Material	Marge	Metres	Observacions
0	790				3	
790	975				3,4	
975	1070				3	
1070	1539				3,2	

## FERM

PQ:	Tipologia	Estat	Material	Marge	Metres	Observacions
0	1539		De terra sense tractament			





 <b>Diputació Barcelona</b>   Àrea de Territori i Sostenibilitat	Direcció de l'estudi  Valentín Aceña Ramos Cap de l'Oficina Tècnica de Planificació i Actuació en Infraestructures	 Marta Fernández Gervilla Enginyera Agrònoma	L'Enginyer de Camins, Canals i Ports Autor del projecte  Signat: Eduard Cot de Torres	Títol de l'estudi <b>CATÀLEG DE CAMINS MUNICIPALS D'ARGENÇOLA (ANOIA)</b>	Codi 3453-PL-01	Títol del plànol <b>PLANTA GENERAL. CAMÍ 39</b>	Plànol <b>1</b>
	Escala A-3 1/10.000 A-1 1/5.000	Data <b>DESEMBRE 2016</b>	Full 1 de 1				





PQ 0+000



PQ 0+195



PQ 0+095



PQ 0+365





PQ 0+595



PQ 0+735



PQ 0+665



PQ 0+790